LA

GALERIE AGREABLE
DU
MONDE,

Où l'on voit en un grand nombre de

CARTES TRES-EXACTES ET DE BELLES TAILLES-DOUCES,

Les principaux

EMPIRES, ROÏAUMES, REPUBLIQUES, PROVINCES, VILLES, BOURGS ET FORTERESSES,

avec leur Situation, & ce qu'Elles ont de plus remarquable;

Les ILES, CÔTES, RIVIÉRES, PORTS DE MER,

& autres Lieux conſiderables de l'ancienne & nouvelle Géographie;

Les ANTIQUITEZ, les ABBAYES, EGLISES, ACADEMIES, COLLEGES, BIBLIOTHEQUES, PALAIS, ET AUTRES EDIFICES, TANT PUBLICS QUE PARTICULIERS;

Comme auſſi

Les MAISONS DE CAMPAGNE,

Les HABILLEMENS ET MOEURS DES PEUPLES, Leur RELIGION, Les JEUX, Les FÊTES, Les CEREMONIES, Les POMPES & les MAGNIFICENSES;

Item les ANIMAUX, ARBRES, PLANTES, FLEURS, quelques TEMPLES & IDOLES des PAÏENS & autres Raretez dignes d'être vuës,

Dans les QUATRE PARTIES DE L'UNIVERS;

DIVISÉE EN LXVI. TOMES.

Les Eſtampes aiant été deſſinées ſur les Lieux, & gravées exactement par Les celébres LUYKEN, MULDER, GOEREÉ, BAPTIST, STOPENDAAL, & par d'autres Maîtres renomez,

Avec une courte Deſcription qui précede chaque Empire, Roïaume &c. & même avec le Sommaire ſous chaque Planche.

Le tout recueilli avec beaucoup de ſoin, de travail & de depenſe, pour l'utilité & pour le plaiſir des Amateurs de l'Hiſtoire & de la Géographie.

Cette Partie comprend le TOME SECOND, du ROÏAUME d'ESPAGNE.

Le tout mis en ordre & executé

à LEIDE,

Par PIERRE VANDER Aa, Marchand Libraire,

Imprimeur de l'Univerſité & de la Ville.

© Biblioteca Nacional de España



© Biblioteca Nacional de España

© Biblioteca Nacional de España

(3a)

© Biblioteca Nacional de España

Staat-, Maat-, en Ryskundige Spigel van SPANJE en PORTUGAAL, vertoonende de AFGELEGENHEDEN der voornaamſte STEDEN van malkander op in duiſenderley wyſen uitgerekend: neffens een Rysvervolgende Wegwyser van de eene Stad op de andere; met aanwysing waar die in de Kaart te vinden zyn

Table Geometrique Politique Heraldiq et Itineraire d'ESPAGNE et de PORTUGAL

Montrant les Distances des plus conſiderables Villes l'une de l'autre: avec un Guide pour voiager de Ville en Ville: on à enseigne aussi, où elles se trouvent dans la Carte. Composé et donné au jour par A. ALLARD

Te ſamengeſteld en uitgegeeven door A: ALLARD Te Amſterdam Op den Dam.

Voorbeeld om de Afgelegenheden der Steden in Spanje en Portugaal, enz. tot Parys toe te vinden. Hoe veel uurē gaans legt Madrid van Parys? zoek in de afgaande ſchuinte MADRID, en van't begin van di naam recht neerdaalende tot in het parkje op de regel, recht tegen over PARIS daar ſtaat 196, zo veel uurē gaans legt Madrid van Paris.

Exemple pour trouver les Distances des Villes en Espagne &c. jusqu'a PARIS. Combien des heures de Chemin MADRID est eloygne de PARIS? dans le Degre des Villes cherchez MADRID, & puis du commencement de ce nom descendez en ligne droite jusq au parc sur la ligne vis a vis PARIS où vous trouvez 196, cest le nombre des heures de Chemin entre MADRID et PARIS.

STAATKUNDIG BERICHT van SPANJE

SPANJE, eertyds HESPERIA, ... A° 1610 zyn'er al de ... vruchtbaarheid der ... Alexander VI: ... eens 's weeks gehoor ... Infante: de oudste ... vergaderē; om ... uit 18 ſtedē, Burgos, Leon, Granada, Sevilla, Cordua, Murcia, Jaen, Segovia, Salamanca, Avila, Toro, Camora, Cuenca, Soria, Guadalajara, ... Valencia, Catalonien, ... ſomtyds erfd een huis ... zy houdē geen rang ... het recht van in en ...

PORTUGAAL

PORTUGAAL eertyds Lusitania ... ten gevalle van de H.g v. Savoje Victor Amadeus die men meende A° 1679 of 80 met de Infante Elisabeth te zullē trouwē. Natuurlyke Konings zōnē mogē de Kroon ervē voorbeeld; Jan de Eerste A° 1385. In't laatſt van de 16de Eeuw ſtond Portugaal onder de Spaanse Konīngē Philip II, III, en IV; maar wierd weer vry A° 1640 onder Jan IV, grootvader des tegēwoordigen Konings. Te Lisbon, Coimbra en Evora zyn Inquisitien: Parlemente te Lisbon en te Port a port. 27 Generaalschappē Comarques en Almoratifats genaamd. Behalve 's Konings Raad zyn'er verſche Tribunaalschappē.

Order van J^s Christus A° 1113 in Portugal. Die van Avis is ingesteld A° 1318

Order van Calatrava A° 1158

Order van S. Jacob A° 1175

Order van Alcantara A° 1176

Distance table (hours of travel between towns)

	Ainsa	Albarasin	Albuquerque	Alcantara	Alicante	S.Andero	Avila	Ayamonte	Badajos	Baesa	Balaguer	Balbastro	Barcelona	Bayona	Bayonne	Beja	Bilbao	Bourdeaux	Braga	Braganca
Albarasin	46½																			
Albuquerque	137	94																		
Alcantara	128	88	8																	
Alicante	76	42	109	106																
S.Andero	79	79	102	94	121															
Avila	89	56	49	41	86	58														
Ayamonte	165	119	39	47	121	141	85													
Badajos	138	95	8	15	107	108	54	33												
Baesa	105	58	61	60	52	113	60	69	57											
Balaguer	17	45	138	132	66	93	95	164	140	101										
Balbastro	9	38	129	122	67	80	84	152	131	97	13									
BARCELONA	48	65	158	153	64	125	120	179	158	111	32	45								
Bayona	150	125	68	64	157	82	71	101	76	120	160	148	188							
Bayonne	42	68	131	123	108	46	82	166	135	120	58	47	90	126						
Beja	161	118	29	37	126	130	78	17	25	75	164	155	181	85	160					
BILBAO	60	68	108	100	110	19	61	145	114	110	76	63	107	98	28	137				
BOURDEAUX	55	94	163	155	131	72	113	198	167	150	70	64	97	154	32	191	58			
Braga	143	116	52½	53	146	78	61	92	65	109	152	140	129	11	121	76	93	150		
Braganca	110	87	59	51	121	49	35	98	66	93	120	108	148	40	89	85	62	119	33	
BURGOS	70	56	82	74	97	26	34	119	87	87	81	68	111	80	50	111	26	82	74	41

Ainsa in Arragon in de Ruit Mc
Albarasin in Aragon Ke
Albuquerque in Extremadura Df
Alcantara in Extremadura Df
Alicante in Valencia Lg
S.Andero in Biscaja Kg
Avila in Oud Castilien (Castella Vetus) Fe
Ayamonte in Andalusia Ch
Badajos Capitale in Extremadura Dg
Baësa in Andalusia Hh
Balaguer in Catalonia Md
Balbastro in Aragon Ld
BARCELONA (Capitale) Hoofdstad in Catalonia Md
Bayona in Gallecia Ac
Bayonne in Vrankryk Kb
Beja (in Portugal) in Alentejo Ch
BILBAO (Capitale) Hoofdstad in Biscaja Hb
Bourdeaux in Vrankryk in Guienne
Braga (in Portugal) Entre Minho è Douro Bd
Bragança (in Portugal) Tra los Montes Dd
BURGOS (Capitale) Hoofdstad in Oud Castilien (Castella Vetus) Gc
Cadiz in Andalusia Di
Calatrava in (Castella Nova) Niew Castilien Gg
Calatajud in Aragon Id
Camora in Leon Ed
Cartagena in Murcia Kh
Castel Branco (in Portugal) in Beja Cf
Ciudad Rodrigo in Leon Ee
Coimbra in Portugal, in Beja Be
Cordoua in Andalusia Fh
Corunna in Gallecia Bb
Elvas in Portugal in Alentejo Dg
Evora (in Portugal) in Alentejo Cg
Fontarabia in Biscaja Ipuscoa Ib
Gibraltar in Andalusia Ek
Girona in Catalonia Pd
GRANADA Gh
Guarda in Portugal Tra los Montes De
Huesca in Aragon Ld
Jaca in Aragon Lc
S.IAGO de Compostella (Capitale) in Gallecia
Lagos in Portugal Algarbe Bh
Lamego in Portugal in Beira Cd
Leiria in Portugees-Estremadura Bf
LEON Ec
Lerida in Catalonia Md
LISBOA Capitale in Portugal Bf
Lugo in Gallecia Cb
MADRID Capitale Ge
MAJORCA (Capitale) Hoofdstad der Balearise Eil: Of
Malaga in Granada Gi
Medina Celi in Castella Vetus (Oud Castilien) Hd
Merida in Extremadura Eg
Minorca Maon Qf
Miranda de Douro in Portugal Tra los Montes Ed
Monçon in Aragon Md
MURCIA Kg
Orense in Gallecia Cc
Origuella in Valencia Kg
Osma in Oud Castilien (Castella Vetus) Hd
OVIEDO (Capitale) in de Asturien Db
Palamos in Catalonien Pd
Palencia in Leon Fc
PAMPLONA (Capitale) in Navarra Kc
PARIS
PERPIGNAN (Capitale) in Roussillon
Portalegre (Portug:) in Alentejo Cf
Portaport (Portug:) Entre Minho è Douro Bd
Puigcerda in Cerdagne Oc
Roses in Catalonia Pd
Salamanca in Leon Ed
Santarein (in Portug:) in Estremad^a Bf
Santillana in Asturie Fb
SARAGOSSA (Capitale) in Aragon Kd
S.Sebastiano in Biscaja Ipuscoa Ib
Segovia in Oud Castilien (Castella Vetus) Gh
SEVILLA (Capitale) in Andalusia Eh
Siguença in Oud Castilien (Castella Vetus) Hd
Silves in Portug:-Algarve Bh
Solsona in Catalonia Nd
Tarracona in Aragon Id
Tarragona in Catalonia Ne
TAVIRA (Capitale) in Algarve Ch
Tervel in Aragon Ke
TOLEDO Capitale in (Castella Nova) Niew Castiliē Gf
Tolosa in Biscaja Ipuscoa Ib
Tortosa in Catalonia Me
Tudela in Navarra Ic
Tuy in Gallecia Bc
Valadolid in Oud Castilien Castella Vetus Fd
VALENCIA Kf
S.Ubes of Setuval (Portug:-Estremad) Bf
Viana de Foz de Lima Portug: Ent. Min: e D. Bd
Vich in Catalonia Od
Vigos in Gallecia Bc
Villa Viciosa in Astur: Eb
Viseu in Portug: T.L.M. Ce
Vittoria in Biscaja Hc
Xeres de la Frontera in Andalusia Ei
Yvica Ng
Placentia Extremadura Ff

Hoe veel Uuren de volgende Plaatſen van Madrid leggen
Combien d'heures de Chemin les Places suivantes sont eloignées de MADRID

Place	Hours
Adra in Granada (Hi)	70
Alanguer (Portug:) Af	90
Alcala d'Henares (Castella Nova Ge	4
Alhama (Granada) Gh	63
Almacaron (Murcia Kh	67
Almeria (Granada Ih	70
Almúnecar (Granada) Gi	71
Andujar (Andalusia) Gg	51
Astorga (Leon Ec	52
Aveira (Portug:) Be	78
Baca (Granada Ih	58
Balaguer (Catalonia) Me	79
Barlenga I. (Portug:) Af	99
Bellegarde (Rouſſillon) Pc	118
Benavente (Leon) Ec	46
Berlanga (Castella Vetus) Hd	33
Boria (Aragon) Kd	47
Calahorra (Cast: Vet:) Ic	47
Campredon (Catal:) Od	107
Cardona (Catal:) Nd	95
Cea (Gallecia) Ab	105
Cervera (Catal:) Nd	87
Citadella (Minorca) Pf	122
Ciudad Real (Castella Nova) Gg	32
Colliure (Rouſſillon) Pc	122
Coria (Estremad:) Ef	41
Cuenca (in Cast: Nova) If	25
Denia (Valencia) Lg	68
S.Domingo de la Calcada (C.Vet:) Hc	44
Ecia (Andalus:) Fh	62
El Bolo (Roussillon) Pc	118
Elche (Valencia) Lg	66
Elna (Rouſſill:) Pc	122
Escurial (Ge)	7½
Estella (Navarre) Ic	56
Estremoz (Portug:) Cg	76
Faro (Portug:) Bi	102
Finisterre (CABO) (Gallec:) Ag	107
Fraga (Arag:) Md	72
Gates (Cabo) (Granada) Ih	75
Gandia (Valencia) Lg	64
Guadalajara (Cast: Nov: He	7
Guadix Granada Hh	59
Guescar (Granada Ih	55
Guete (Cast: Nov:) He	20
Jaën (Andalus:) Gh	51
S.Jean Pied de Port (Guiēne) Kb	71
Laredo (Biscaja) Gb	65
Lepe (Portug:) Ch	87
Logronno (Cast: Vet:) Ic	48
Loja (Andalusia) Gh	58
Lorca (Murcia) Ih	60
S.Lucar de Barramede (And:) Di	85
Manresa (Catal:) Od	98
Marbella (Granada) Fi	82
Martin (Cabo) Valencia Mg	73
Martola (Portug:) Ch	88
Mayorga (Leon) Ec	49
Mequinença (Arag:) Md	72
Mondonnedo (Galleç:) Cb	90
Mondragon (Bisc:) Hb	60
Mont Louis (Rouſſillon (Oc)	107
Motril (Granada) Gi	72
Muros (Gallecia) Ab	103
Narbonne (Languedoc) Pc	170
Navia (Astur:) Db	84
Olita (Navarra Kc	56
Palos (Cabo) (Murcia) Lh	75
Peña de Francia (Leon) Ed	42
Placentia (Biscaja) Ib	66
Placentia (Extremad:) Ef	26
Ponferrada (Leon) Dc	62
Ponte de Lima (Portug:) Bd	82
Ponte Vedra (Galleç:) Bc	89
Puebla de Montalban (Cast: Nov) Gf	15
Puente del Arcobispo (Cast: Nov:) Ff	23
Puentes de Fiume (Gallec) Bb	100
Redondela (Leon) Bc	86
Salses (Rouſſillon) Pc	122
Sanguesa (Navarra Kc	61
Segorbe (Valencia) Kf	50
Segura (Andalus:) Kg	49
Solobrena (Granada) Gi	71
Soria (Cast: Vet:) Id	36
Tarrega (Catal:) Nd	85
Tomar (Portug:) Bf	75
Toro (Leon) Fd	35
Truxillo (Extremad:) Eg	40
Verlanga (Cast: Vet:) Hd	23
Villa de Conde (Portug: Bd	83
Villa Franca de Conflant (Catal:) Oc	110
Villa Franca de Panades (Catal:) Ne	96
Villa Nova d'Alcaraz (Cast: Nov) Hg	40
S.Vincente de la Barquera (Ast:) Fb	67
S.Vincente (Cabo) Algarve) Ai	114
Urgel (Cerdagne) Nc	96
Xabea (Valencia) Lg	70
Xativa (Valencia) Lf	58

NB De enkelde Letters Ai, Lg, Mc enz. betekenē doorgaans in welke Ruitē de Plaatsen in de niewſte Kaart van Spanje van Abr: Allard te vindē zijn.

NB Les Lettres mises en paires Ai, Lg, Mc &c. signifient, en quels quareaux les Places se trouvent dans la plus nouvelle Carte d'Espagne de Abr Allard.

WEG-WYZER door SPANJE en PORTUGAAL tot PARYS toe. — GUIDE par l'ESPAGNE et le PORTUGAL jusqu'à PARIS. Les Nombres écrits entre les Noms des Villes sont l'Heus de Chemin qu'il ya d'une Ville a l'autre.

© Biblioteca Nacional de España

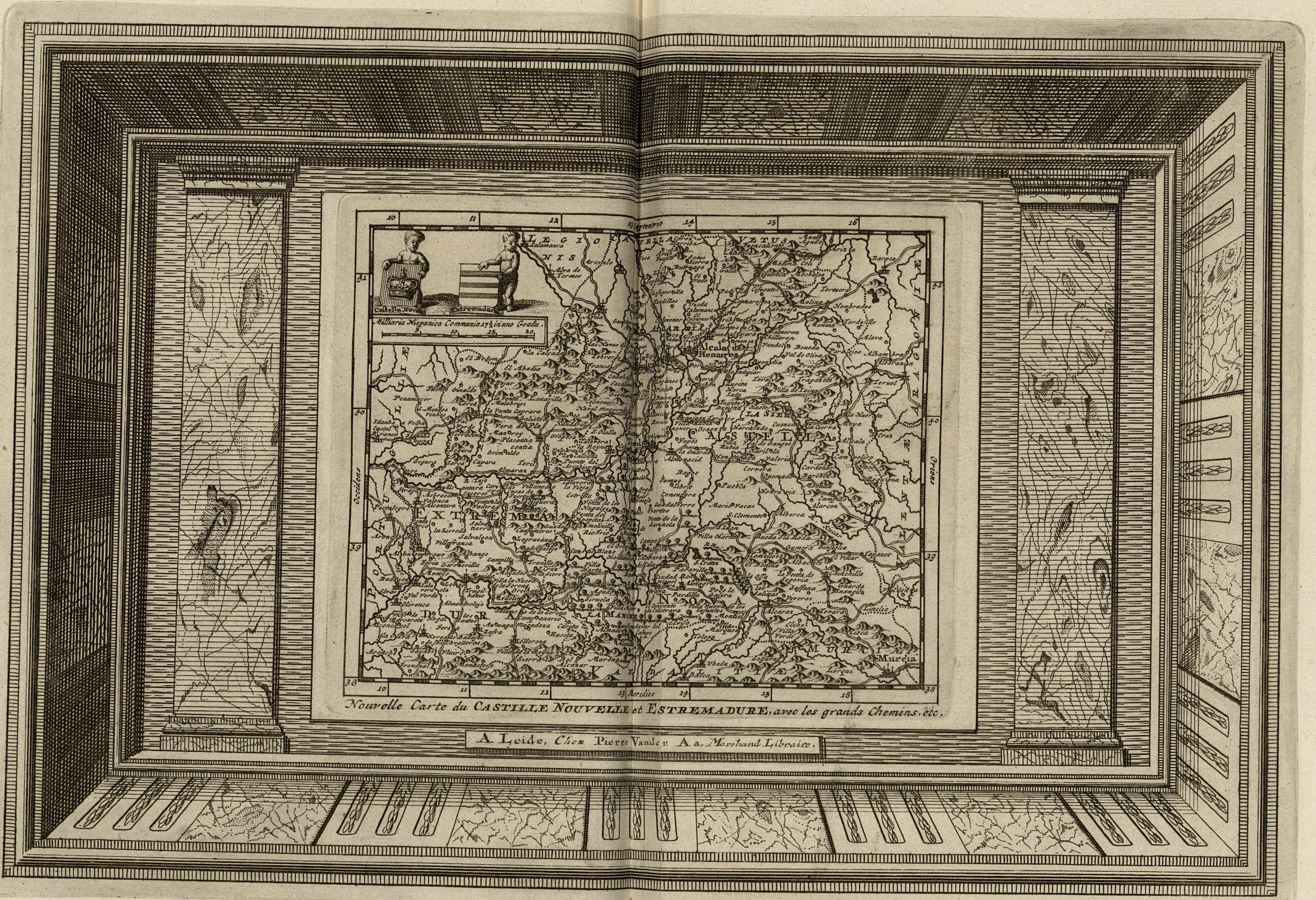

(a)

B.N. Inv. estampas n.° 26
© Biblioteca Nacional de España

LA VILLA DE MADRID CORTE DE LOS REYES CATOLICOS DE ESPANNA.

1. la Santa Cruz.
2. Carcel de la Corto.
3. Concepſion Ceronimo.
4. el Colegio de la Compania de IHS.
5. Conſepcion Franc.
6. S. Millan R.
7. la Paſſion.
8. Colegio de Atocha.
9. la Trinidad.
10. Calle de la Cruz.
11. Calle de las Carretas.
12. Nª Srª de buen suceso.
13. Mº de la Vitoria.
14. N. S. de la inclusa.
15. S. Philippe.
16. Mº de Nª Srª del Carmen.
17. Calle de los prescados.
18. S. Martin.
19. S. Gines P.
20. Calle del Arenal.
21. Hospithl de los Franceses.
22. Placuela de S. Luis.
23. S. Baſilio.
24. Oſpital de los Portugeses.
25. Capusynas.
26. Carrera de S. Pablo.
27. la Cruz del espiritu Santo.
28. las Beatas Carmelitas.
29. Puerte de la Vega.
30. S. Lazaro.
31. S. Maria P. Mayor.
32. Palacio del duque de Vseda
33. Los Cannos Viejos.
34. Mº. de los Monjas del Sacr
35. Palacio del Cardinal de T
36. Corpus Chriſti.
37. S. Iuſte P.
38. Plaçuela del Conde de Varasas.
39. S. Michel.
40. S. Petro.
41. Placco del duque de infantado.
42. S. Andries P.
43. Caſa de las Mugeres.
44. M. Comendadoras.
45. S. Selaſaar. P.
46. Descalcas del Carmen.
47. el Colegio de los Yngleses.
48. M. de Monjas depinto.
49. Hosp de los Italianos.
50. M. de S. Cathalina.
51. el eſpiritu Santo.
52. S. Antonio.
53. Premontrenſes.
54. Placa de S. Domingo.
55. Carneſeia.
56. M. de los Angeles.
57. S. Catalina.
58. Placa de Horrado.
59. Sant jago P.
60. P. Conde lems.
61. S. Clara.
62. S. Yan.
63. S. Gil Frailes descalcos Franciscanos.
64. el encarnation Monasterio Real de monjas.
65. Lauadero.
66. Canoñes del Peral.
67. S. Nicolas.

F. de Wit Excudit Amſtlodami (6)

© Biblioteca Nacional de España

MADRID door outheyt tot een groote Coninckly̆cke ſtadt gecomen ſynde hoorende onder 't Biſdom Toledo is nu de ſitplaetſe des Koninex een parel ende hooft ſtadt van geheel Hiſpanien, heeft veele koſtelycke gebouwe, als de Kercke van onſe lieve Vrouwe, het Gaſthuys van den H. Hieronimus alwaer dagelycks 1500 Menſchen werden onderhouden ende voornamentlyck het Konincklycke palleys als waer veele wonderheden te ſien ſyn, ſoo van Wapenen als andere oudtheden en Rariteyten.

MADRID par ſa vielleſſe eſtant devenu a une treſgrande ville Royale appartient ſoubs l'oreſche de Toledo & maintenant la ſiege du Roy la veue et la capitale de toute l'Eſpaigne et beaucoups des plaiſants et tres belles edifices, comme l'egliſe de Noſtre Dame, l'Hoſpital de S. Jerome qui entretient eternellement environ des 1500 perſonnes, et principalement le palais royal ou que ſe voient beaucoups des merveilles tant des armes que d'autres antiquitès et raritès.

MADRID durch ihte Alterdom zu einer groſen Koninckliche ſtadt gekommen ſeynde gehorende under das Biſdom van Toledo is nun die ſitz ſtäde des Koninghs ein pareel undt Haupt ſtädt van gantſch Hiſpangien, hadt viele koſteliche gebauwe als die Kirche van onſe liebe frauw das Gaſt haus van dem H. Hieronimus alwaer dagelycks 1500 Menſchen werden underhalten unndt furnamlich das Konigliche Palleys, als waer viele wonderliche wercken zu ſehen ſindt ſo van Waſſens, als andere alte ſtucken unndt Rariteyten.

MADRID by reaſon of its Antiquity is becom a great and a Royall City belonging to the Biſhoprick of Toledo; it is now the Kings Royall ſeat; the chief City in Spaine; there are in it many Sumptuous Buildings; the Church of the lady Mary; the Hoſpitall of Saint Hironimus; where in are daly maintaned 1500 Perſons, and namely the Kings palace in which are tobe ſeen many wonders, and antiquities; of arms and other Rare things.

© Biblioteca Nacional de España

(7 a)

© Biblioteca Nacional de España

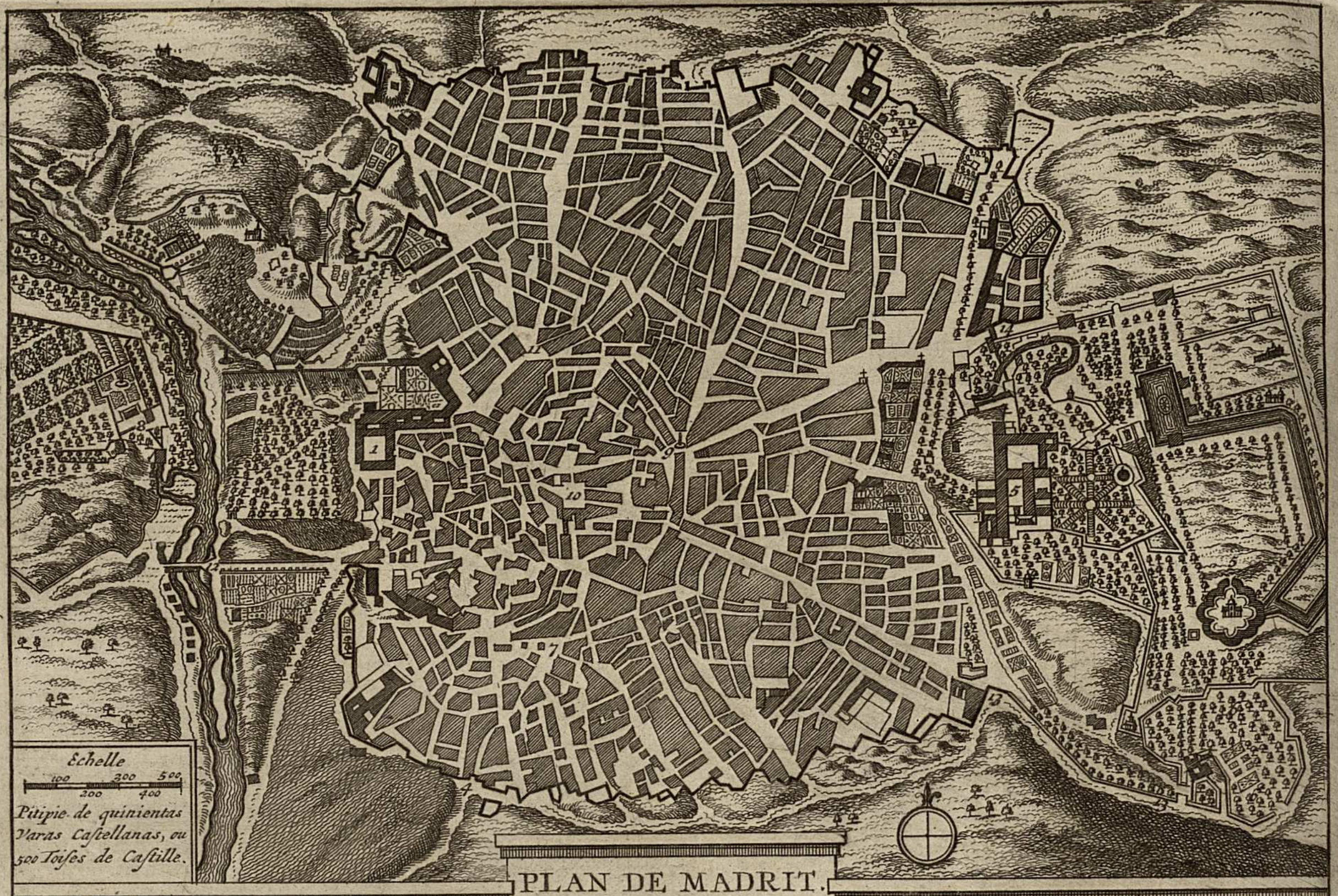

PLAN DE MADRIT.

1. Palais du Roi.
2. Le Parc.
3. Chemin du Prado.
4. Porte de Tolède.
5 Palais, Parc & Iardin du Buen Retiro.
6 Maiſon & Iardin de N. Dame d'Atocha.
7 Place de la Sebada.
8 Caſa del Campo.
9 Place du Soleil.
10 La Plaça Mayor.
11 Place de San Domingo.
12 Le Pont du Mançanarès.
13 Chemin de Vallecas.
14 Porte d'Alcala.

Vue du Palais Royal de MADRIT, *du cote de la Campagne.*

Le Palais Royal de MADRIT *en de hors.*

Le Palais Royal de MADRIT *en dedans.*

© Biblioteca Nacional de España



La Plaça Mayor de MADRIT, *ou l'on celebre la Fête des Taureaux.*

Vue de la Prison des Grands Seigneurs à MADRIT.

La Place et la Fontaine de San-Domingo à MADRIT.

La Place et la Fontaine de la Sebada dans MADRIT.

© Biblioteca Nacional de España

La Fontaine et la Place du Soleil à MADRIT.

Le Palais Royal DU PARDO, *dans le Voisinage de* MADRIT.

Veuë de la Maison Royal de la Sarçuela à deux petites lieues de Madrid.

B.N. Inv. estampas n.° 30

© Biblioteca Nacional de España

TOLEDE.

Vue d'une façade du Palais Royal de TOLÈDE, *et de la grande place qui est au devant.*



Autre Vue du Palais Royal de TOLÈDE *consideré du côté du Tage.*



Veuë de l'Eglise Cathedrale de Tolede.

(11)

© Biblioteca Nacional de España

B.N. Inv. estampas 23



AD PHILIPPVM II. HISPANIARVM ETC REGEM CATHOLICVM

Michaelis vander Hagen carmen

Cæſareas moles, atq; alta palatia Regum
Ne poſthac Latium, aut Græcia iactet ouans;
Pyramides, et aquæductus, mira et Amphitheatra,
Et Circos veteres Inclyta Roma premat;
Priſca fides ſileat vaſti Miracula Mundi;
Nam faciunt noſtra ad ſecula, priſca nihil;
Vnus enim Heſperiæ Rex Maximus ille Philippus
Miracula exuperans omnia condit opus;
Non opus; at Molem. qualem neque tota vetuſtas
Vidit: et hæc ætas non habitura parem.
Nempe Duces olim parti monumenta triumphi
Victi erexerunt ambitione mala;
Atque trophea Dijs poſuerunt capta profanis,
Aut operis magni in ſecla perenne decus;
Religionis Apoſtolicæ verum vnicus ille
Defenſor, voti Rex memor vſque pij,

MONASTERIUM S. LAURENTY IN ESCURIALI.

Sancti operis dudum æternos molitur honores,
Quo maius nihil hic Maximus orbis habet,
Is Collegium enim Auguſtum et Regale dicauit,
Laurenti ſacrum tempus in omne tibi;
Cui certo numero præſunt Hieronymiani:
O felix Ordo; ô corda ſacrata Deo.
Non eſt hic aliud niſi Magni Sponſa Tonantis;
Maieſtate Dei terribiliſque locus;
Eſt vbi Maieſtas, et Magnificentia Regis
Prodiga inexhauſtas et bene fundit opes.
Regia ſic ſummi eſt ibi Principis atq; ſupremi
Numinis. ô qualis gloria? quale decus?
Quis gazas? quis ſplendorem fando explicet omne?
Auguſtum ingenium eſt linguaq; noſtra nimis.
Quis vero Regi par, atque ſecundus Ibero?
Miraculum Mundi ſolus et ille facit.
Macte animi porro tua tanta potentia creſcat;
O Heros populi Inuicte Philippe tui.
Euge autem ô felix Hiſpania, et euge Madrida;
Quæ niſi tam Magno haud Præſide tanta fores.

Se vend A LEIDE Chez PIERRE VANDER AA.
Avec Privilege.

© Biblioteca Nacional de España

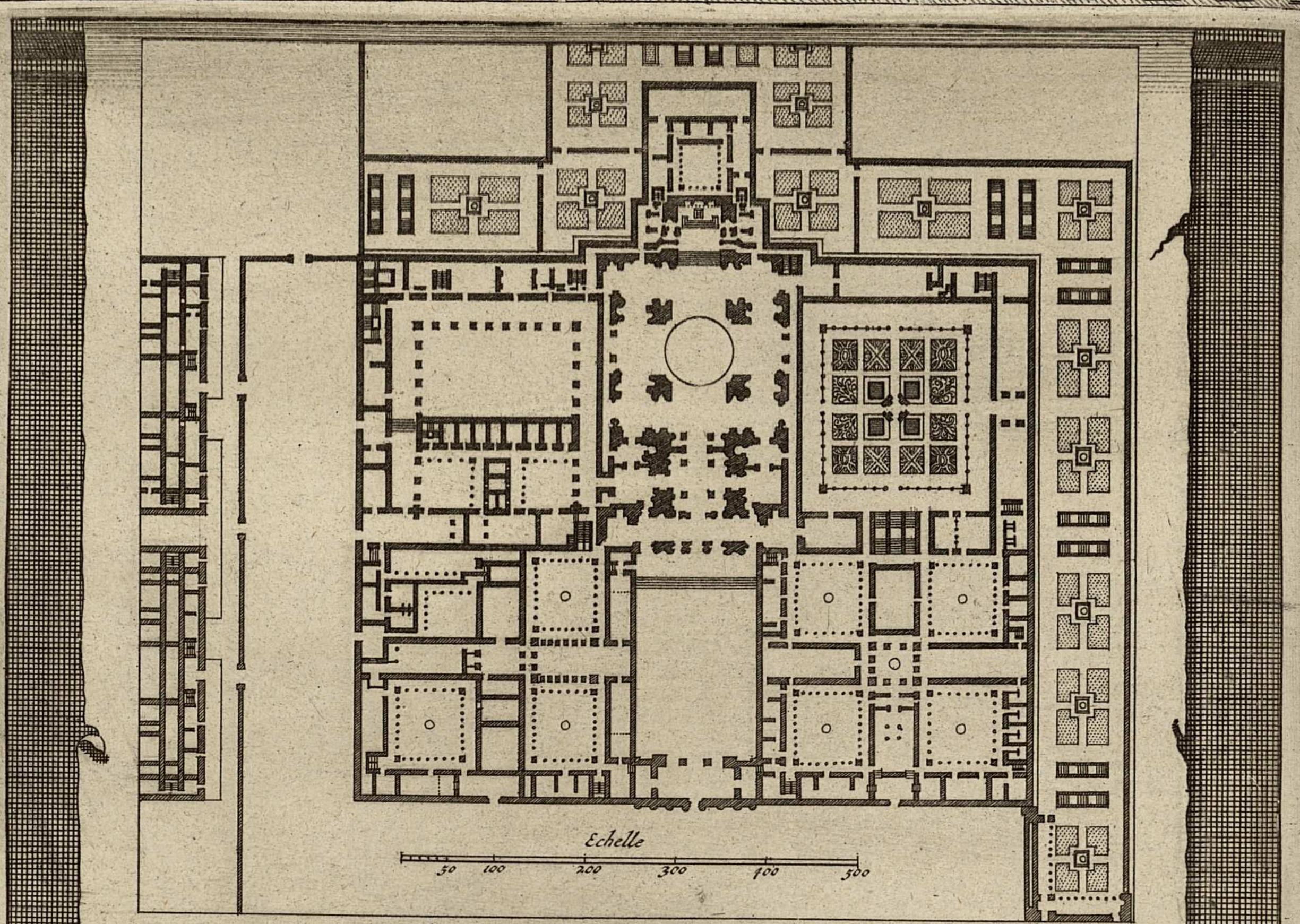

Plan de tout l'Edifice de L'ESCURIAL.



L'entrée & la principale façade de L'ESCURIAL, Vuë du côté du Midi.

Veuë du derriere de l'Eſcurial d'un côté.



Veuë du derriere de l'Eſcurial d'un autre côté.

(16)

B.N. Inv. estampas n.° 35

© Biblioteca Nacional de España



Veüe du Monaſtere de l'ESCURIAL et des Apartemens du Roi, du côté du Midi.



Veüe interieure de l'ESCURIAL avec ſon grand Autel et les Cellules du Couvent.

Entrée du Temple & Veüe interieure du Couvent & du College de l'ESCURIAL.

La premiere Cour & l'Egliſe de l'ESCURIAL.

(19)
© Biblioteca Nacional de España



Vue intérieure de l'Eglise de L'ESCURIAL.

Le dedans du grand Cloître de l' ESCURIAL.

L'un des Cloîtres de L'ESCURIAL; *ou il y en a Six autres Semblables.*

1. Degrez du Pantheon.
2. Fenêtres.
3. Dôme ou Lanterne.

Vuë de l'interieur du PANTHEON.

4. la Chapelle.
5. l'Autel.
6. Niches où sont placées les urnes.

estampas 27

© Biblioteca Nacional de España



*Le Pantheon vû en dedans de deux côtez dans l'*ESCURIAL.



*Veüe interieure de la Chapelle du grand Autel de l'*ESCURIAL.

*Veüe exterieure de la Chapelle du grand Autel de l'*ESCURIAL.



*Luſtre, Chandeliers de bronze doré & Pupitres dans le Pantheon de l'*ESCURIAL.

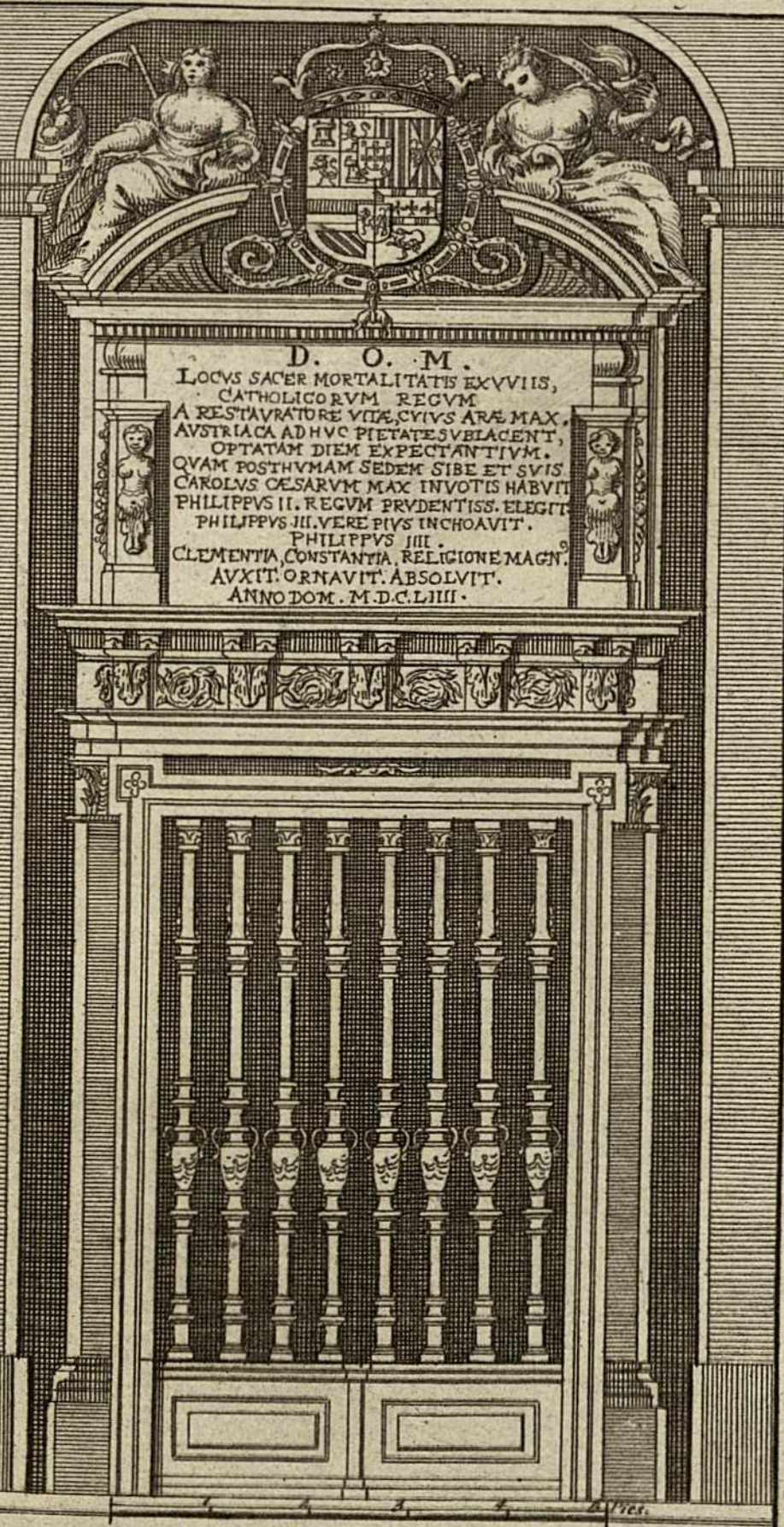

Entrée du Mauſolée des Rois d'Eſpagne.



*Tombeaux des Rois & Reines d'Eſpagne, dans le Pantheon de l'*ESCURIAL.

© Biblioteca Nacional de España



Vuë du **BUEN-RETIRO** *tout entier.*



Vue du **BUEN-RETIRO** *en entrant.*



Le Grand Étang du **BUEN-RETIRO.**

Vuë d'un petit étang du **BUEN-RETIRO.**

© Biblioteca Nacional de España



l'Hermitage de Saint Paul joignant le **BUEN-RETIRO.**

l'Hermitage de Saint Antoine près du **BUEN-RETIRO.**

Le Jardin de la **CASA DEL CAMPO,** à la porte de **MADRIT.**

© Biblioteca Nacional de España

Veué du Palais d'Aranjuez



Veué de la grande Fontaine d'Aranjuez



Veué de la Fontaine de Bachus a Aranjuez



La Fontaine des Dauphins, dans le Jardin D'ARANJUEZ.

© Biblioteca Nacional de España



Parterres et Fontaines des Follies à Aranjuez.

Vuë de la Fontaine des Harpyes, autrement nommé de l'epine, dans le Jardin D'ARANJUEZ.

Vue de la Fontaine de D. Juan d'Autriche, dans le Jardin D'ARANJUEZ.



La Fontaine de Neptune, dans le Jardin D'ARANJUEZ.

© Biblioteca Nacional de España

La Fontaine des Tritons, ou des Amours à Aranjuez.

A Leide, *Chez* Pierre Vander Aa, *Marchand Libraire.*

[21]

B.N. estampas n.° 43

© Biblioteca Nacional de España

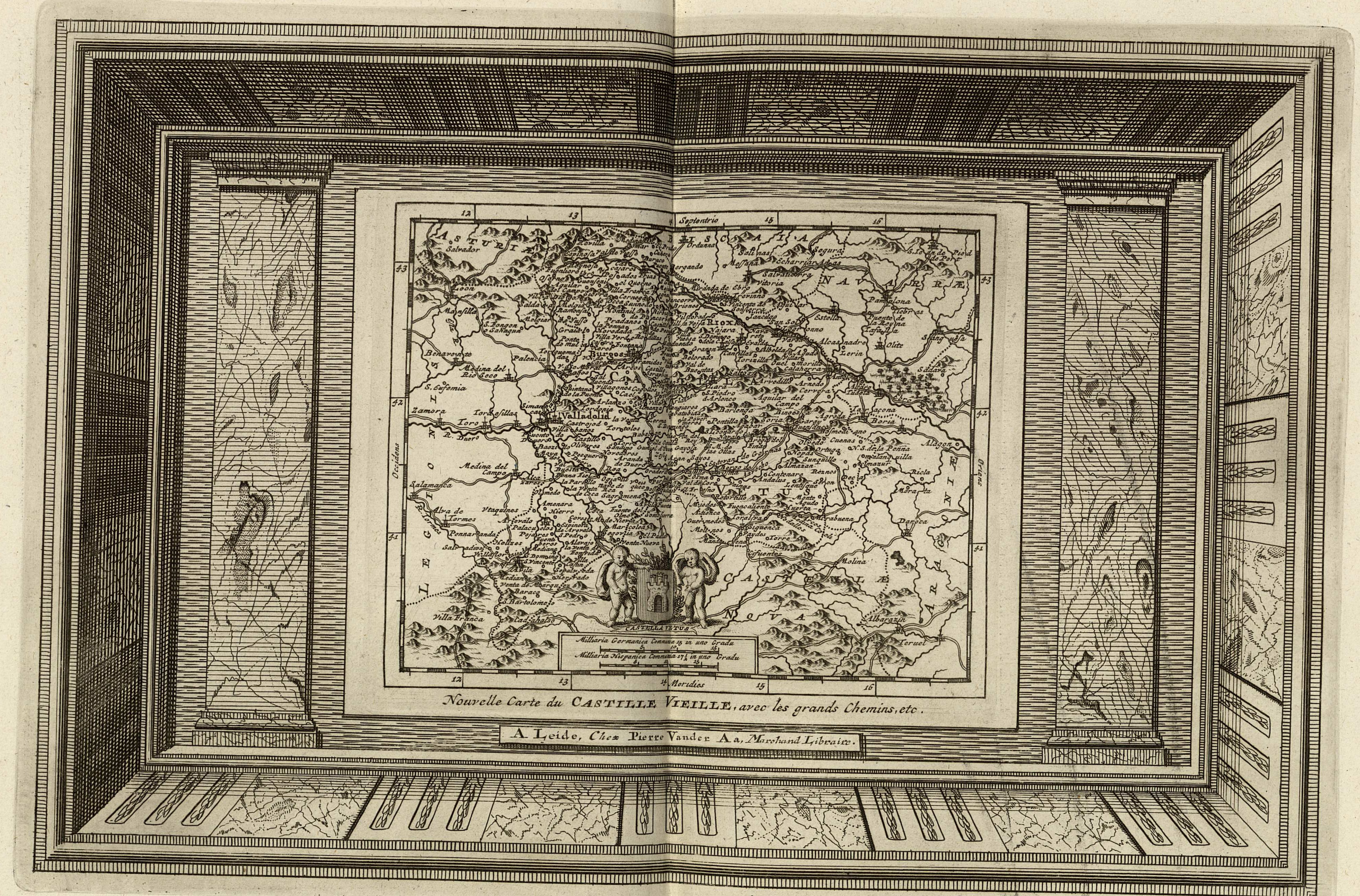

Nouvelle Carte du CASTILLE VIEILLE, avec les grands Chemins, etc.

44

Bvrgos Capitale de la Caſtille Vieille.

VALLADOLID.



Palais Royal de Segovie, dans la Castille Vieille.



Vue du Château de SEGOVIE par derriére.

(23)

B.N. Inv. estampas n.° 45

© Biblioteca Nacional de España

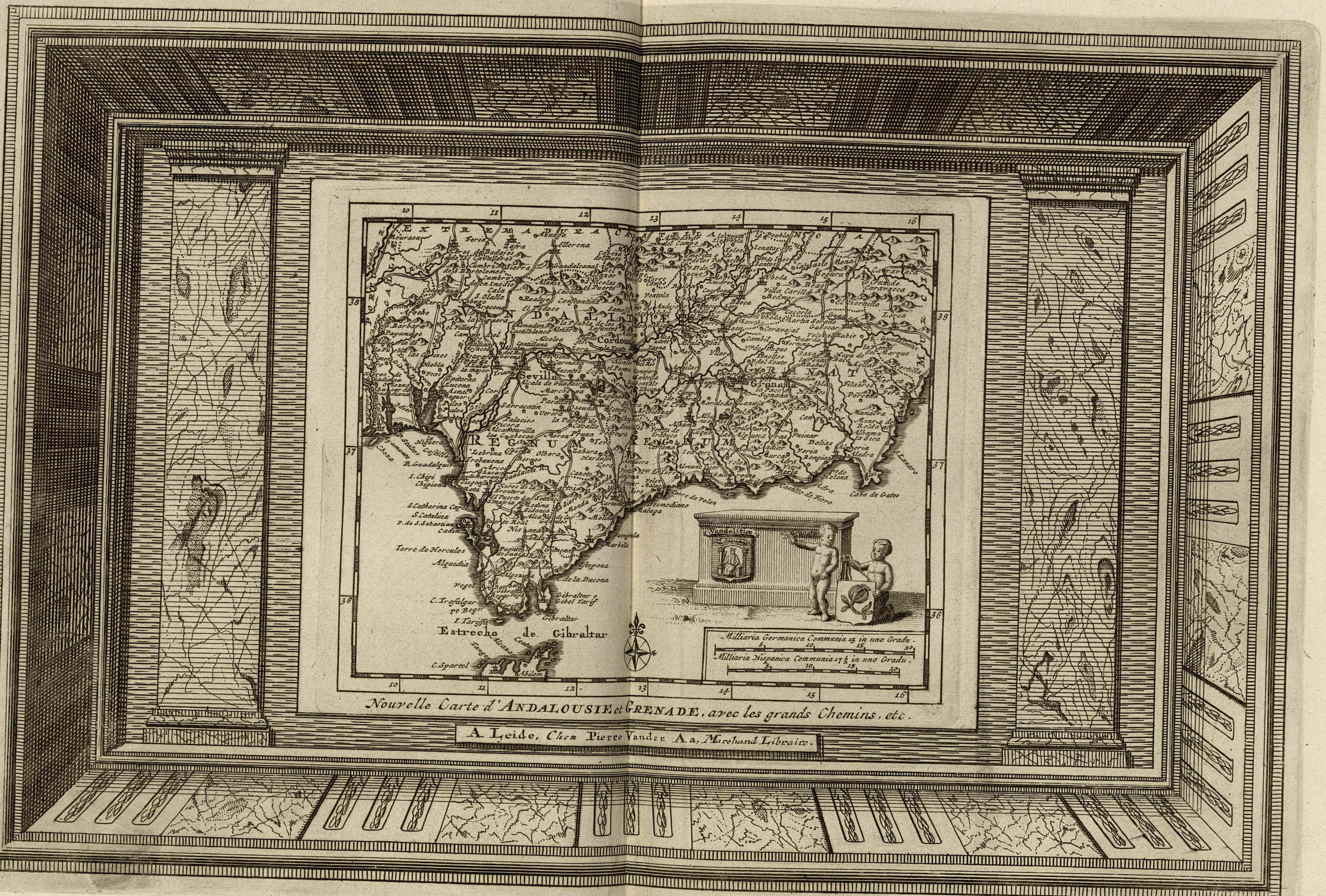

Nouvelle Carte d'ANDALOUSIE et GRENADE, avec les grands Chemins, etc.

A Leide, *Chez* Pierre Vander Aa, *Marchand Libraire.*

(29)

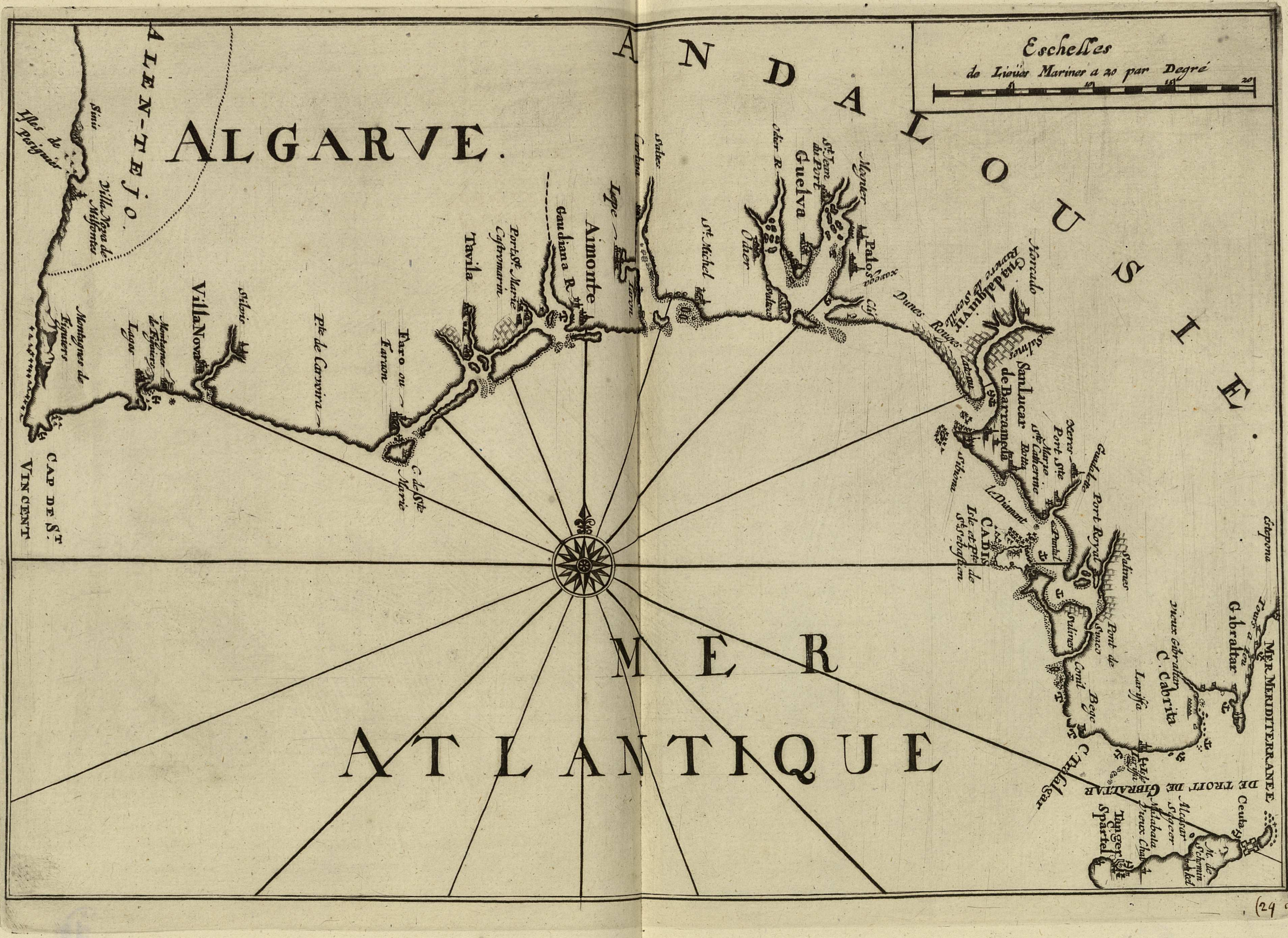

(29 a)

© Biblioteca Nacional de España

1 Arraual dela puerta de Carmona
2 Arraual dela puerta de Macarena
3 Caſas del Duq̃ de Alcala
4 Caſas de Colon
5. Caſtilleia de Guzman
6. Caſtilleia dela Cueſta
7 Camas
8 Calle delas armas
9. Caños de Carmona
10. El Mattadero
11. El quemadero
12. El Algaba
13 Igleſia maior
14 Monaſterio de S. Pablo
15 Plaza de S. Francisco
16 Plaza del Duq̃ de Medina
17 Plaza de Don Pedro Ponçe
18 Plaza del Duq̃ de Arcos
19 Plaza de Palazio
20 Plazio del Reÿ
21 La Madalena
22 La Alameda
23 Monaſterio del Carmen
24 Puerta del Arenal
25 Puerta de Triana
26 Puerta de Goles
27 Puerta de S. Juan
28 Puert dela almenilla
29 Puerta de Macarena
30 Puerta de Cordoba
31 Puerta del Sol
32 Puerta del Oſario
33 Puerta de Carmona
34 Puerta de la Carne
35 Puerta de Gerez
36 Torre del Oro
37. Torre dela Plata
38 Torre dellas Muelle
39 Puente de Triana
40 Las Ataracanas

© Biblioteca Nacional de España

(26)
© Biblioteca Nacional de España
49

SEVILLE avec son Eglise Cathedrale, la Tour de l'Or, le Pont de bateaux, et le Faux-bourg de TRIANA, vûs en perspective.



Veuë de la Tour de l'Or, du Fauxbourg de Triana, et du Pont de Seville



Veuë de l'Eglise Cathedrale de Seville.



Perspective de l'Eglise Cathedrale de SEVILLE, vue par derriere, et de la Bourse des Marchands.

27

© Biblioteca Nacional de España



Le Clocher de l'égliſe Cathedrale de SEVILLE.

Vuë du Monastere et de la place de S. Francois à SEVILLE.



Le Palais Royal de SEVILLE. *Vu par de dans.*



CATAFALCO *erigé à l'honneur de Philippe* III. *à Seville.*

© Biblioteca Nacional de España

Tombeaux anciens trouvez dans les Fauxbourgs de SEVILLE.



1. *Château ruiné.* ARCHIDONA. 2. *Une Venta.*



SAN-JUAN DEL FORATCHE *Château ruiné.*



JERENNA.

(29)

© Biblioteca Nacional de España

Estampas 52

CORDOUE.

1. L'Egliſe Cathedrale.
2. Le Pont.
3. Fort a l'entrée du Pont.
4. La Boucherie.
5. Ecurie Royale.
6. Egliſe de S. Jerome.
7. Egliſe de tous les Saints.
8. Egliſe de Jeſuites.
9. Egliſe de S. Nicolas.
10. Egliſe du S. Esprit.
11. Egliſe des S.S. Martyrs.
12. Moulin de Martos.
13. Palais Royal.
14. Palais del Archevêque.
15. La Sierra Morena.
16. S^t. Dominique del Vante.

ECIJA.

1. Chemin de Seville.
2. Endroit où l'on lave la laine.
3. Chemin de Cordoue.
4. Egliſe Cathédrale.



ALCANTARILLA.

1. Cabeças.
2. Vieille Moſquée.
3. La Marée.
4. Chemin de Seville.

PALACIOS.

1. Serilla. 2. Chemin de Cadix à Seville.

© Biblioteca Nacional de España
estampas 53

CABEÇAS.

1. Sierras de Ronda.
2. Chemin de Seville.

BORNES.
1 Chemin de Xeres. 2 Chemin de Malaga

ZAHARA.
1 Montagnes de Ronda.

LEBRIXA.

© Biblioteca Nacional de España



XERES DE LA FRONTERA.
1. S. Salvador. 2 Chemin de Cadix.

Vue de GIBRALTAR.



Profil de la Montagne de Gibraltar entre l'Orient & le Nord.



Profil de la Montagne de Gibraltar du Sud au Nord à la bande de l'Est.

1. le Detroit de Gibraltar
2. l'Afrique

Vue de VEGEL prés du Détroit.

3. l'Ocean.
4. Cap Spartel.

(32)

© Biblioteca Nacional de España

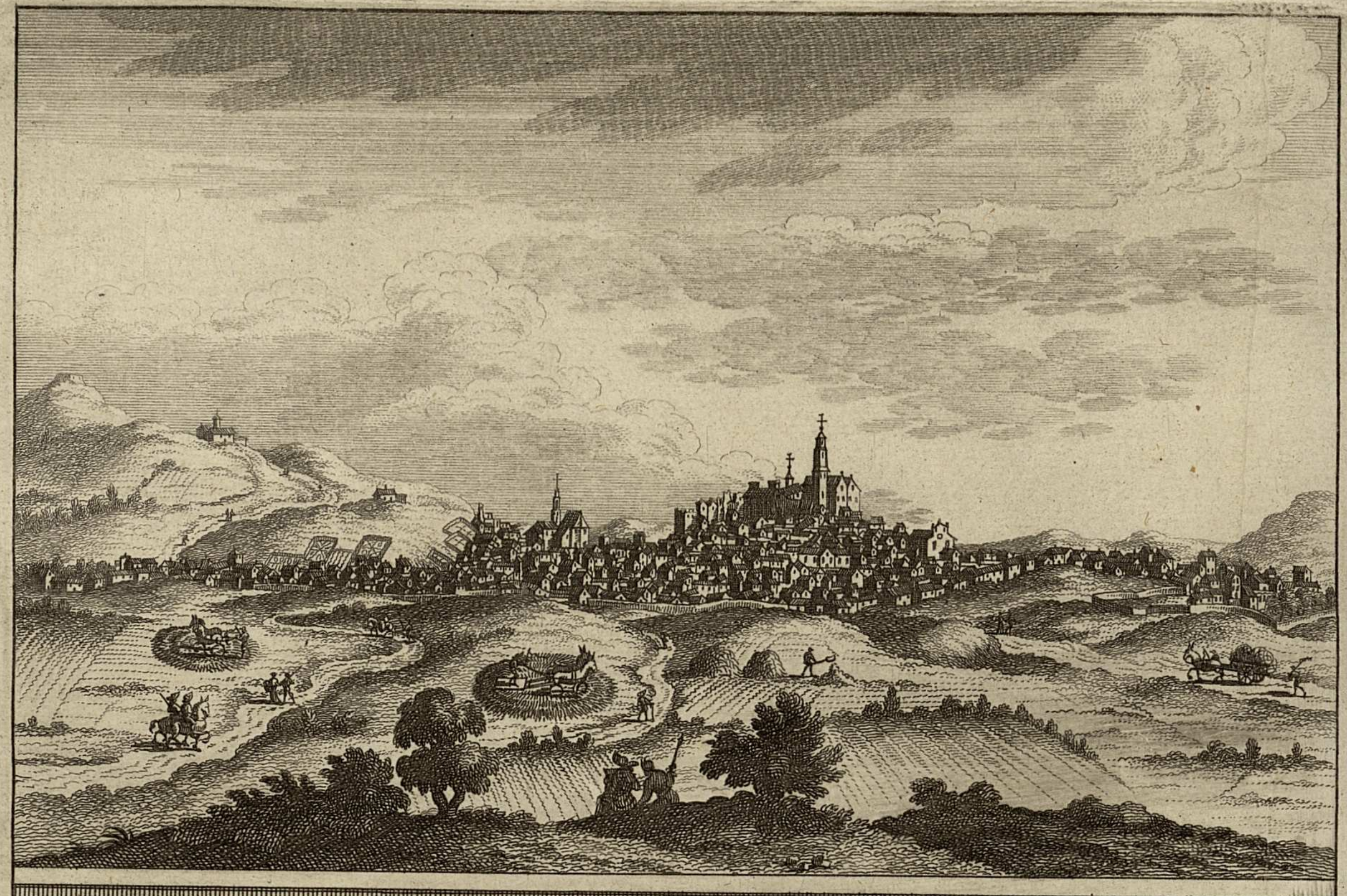

OSSUNA.



HARDALES.
1. Cannos d'agua. 2 Camino para Malaga.



MARCHENA.

La Rade de CADIX & les environs.

© Biblioteca Nacional de España

CADIX, een Byſchoplyke, en vermaarde koopstad en havē en Eiland aan de Spaanse kust v̄ Andaluſien, 10 Duitse Meilen van Gibraltar noordwestwaart. Is de Inkomst van de Spaanse Weſt„ Indise Goud en Zilver Vloot. Is van ouds door de Grieken geboud.

CADIS, Ville Episcopale et fameuſe par la Commerce, situeé dans une Iſle de l'Espagne, vis a vis la côte de l'Andalousie a 10 Mil„ les d'Allemagne de Gibralter, au Nord-ouest. C'est ici qu'arrivent les Flottes avec l'Or et l'Argent, que les Espagnols tirent d' l'Ameriq3

(34)

B. N. Sec. estampas n.° 57

© Biblioteca Nacional de España

RADE ET PLAN DE CADIX ET DES ENVIRONS

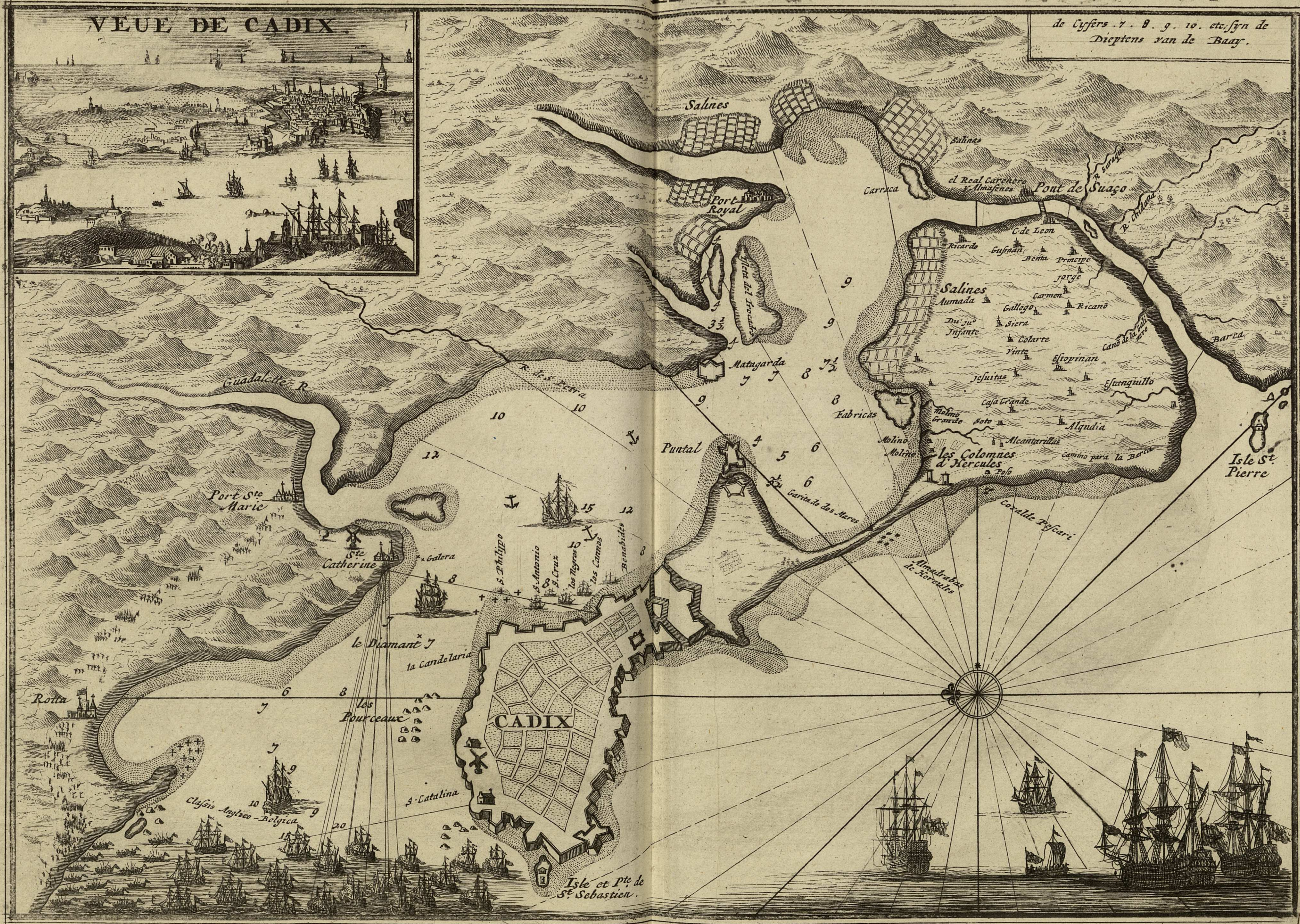

39 a)

Veüe de CADIX du côté du Port.

Le Palais Royal et la grande place de CADIX

1. la Ville de Cadix.
2. la terre ferme d'Espagne.
3. la Baye. 4 l'Ocean.

Pêche des thons à CADIX.

5 Tours d'Hercule.
6 Rotta. 7 Chipiona.
8. Pointe de San-Lucar.

35

B.N. estampas n° 59

© Biblioteca Nacional de España

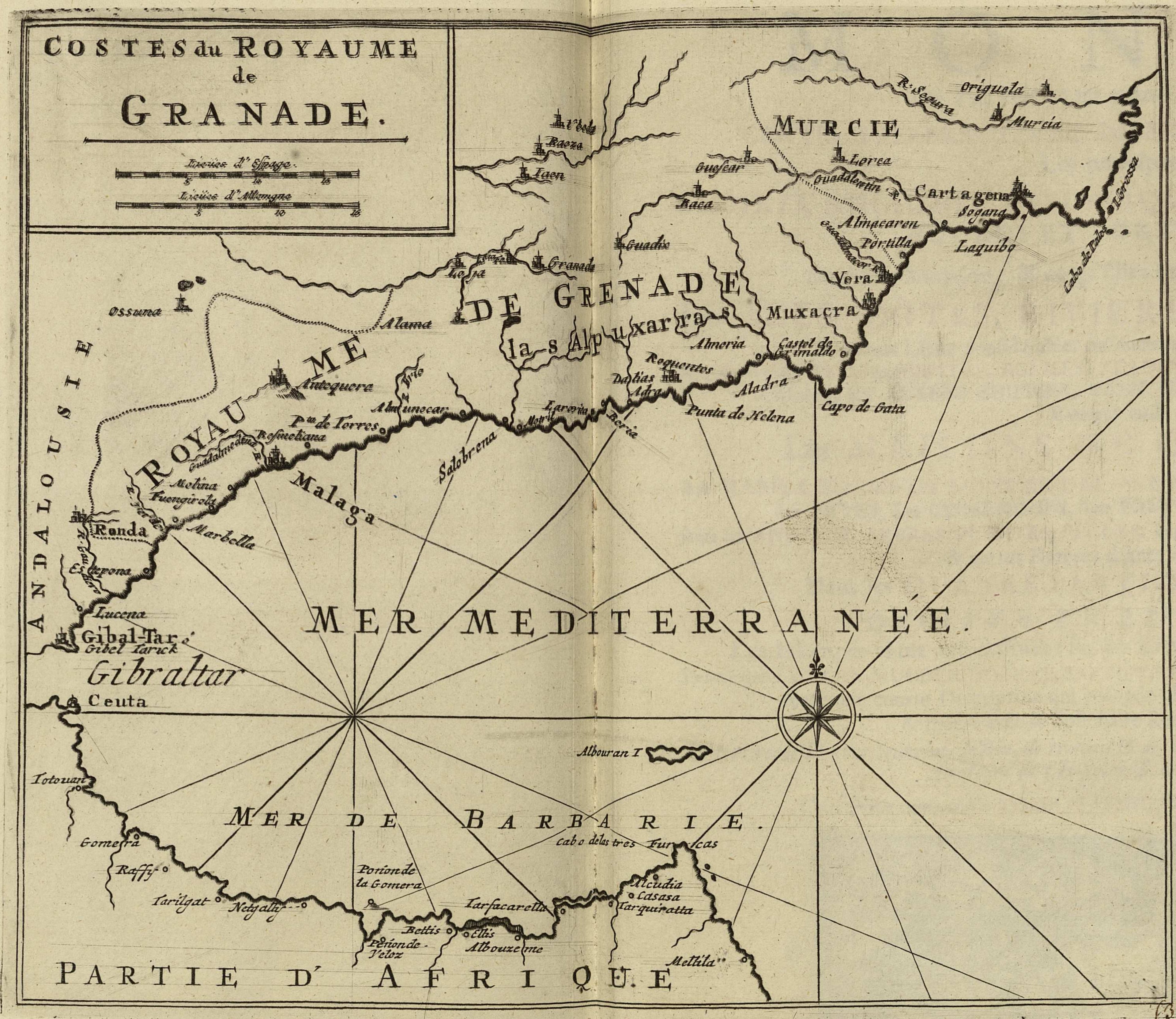

(35.b)

B.N. inv. estampas n.° 60

© Biblioteca Nacional de España



1. l'Egliſe Cathédrale. 2. L'Alhambra.
3. Le Quartier d'Alvezin.
4. Le Quartier de Grenade.

La Ville de **GRENADE**.

5. Antiquerula.
6. Sierra Nevada.
7. Les Theatins. 8. S. Helene.

ALHAMBRE.

1. Palais des Rois Mores.
2. Palais des Rois Chreſtiens.
3. Xeneraliſe.
4. Sainte Helene.
5. Egliſe Cathedrale.
6. Partie de la mureille de Grenade.
7. Montagnes d'Alhama.
8. Sainte Marie.
9. Caſtillo mayor.

Vue des deux Châteaux de GRENADE.



Palais des Rois Mores de GRENADE, *vu par derriere.*

B.N. estampas n° 41
© Biblioteca Nacional de España



Vue de l'Eglise Cathedrale de GRENADE, du Palais des Rois Mores et du chemin qui y conduit.

Veuë d'une Cour du Palais et des Bains des anciens Rois Mores, à Grenade.

La Cour des Lions dans le Vieux Palais des Rois Mores à Grenade.



Veuë du Palais des anciens Roys Mores de Grenade, et de la Fontaine des Lions.

B.N. Inv. estampas 62
© Biblioteca Nacional de España

Perspective de la maison Royale de Xeneralife, et de son parc, hors de GRENADE.



Vue du Palais bâti par les Rois Chrétiens à GRENADE, consideré par devant.



Palais des Rois Chrétiens à GRENADE, vu par dedans, de la Cour.



Perspective de la Chancellerie de GRENADE, et d'un côté du Palais des Rois Mores.

B.N. Inv. estampas n.° 63

© Biblioteca Nacional de España



Porte de GRENADE qui a été murée.

2. S. Helene.



1. la Sierra Nevada.

Citerne á GRENADE. nommée ALGIBE.



1. Montagne appellée la Sierra Nevada.

Cavernes á Grenade, nommées MASMORRAS.

2. Egliſe des Martirs

3. Vieux bains ruinez.

(39)
B.N. Inv. estampa n.° 64
© Biblioteca Nacional de España

ALHAMA.

1. La grande Egliſe.
2. Les bains
3. Logemens de ceux qui ſe baignent.
4. Le Rio Frio.

ANTEQVERA.

1. Le Château
2. l'Egliſe Cathédrale.
3. Chemin de Malaga.
4. Chemin de Seville.
5. S. Sebaſtien.
6. Les Théatins.



CARTAMA.

1. Las ſierras de Malaga. 2. Camino para Malaga.

LOXA.

© Biblioteca Nacional de España

E.S. Est. estampas nº 65

MALAGA.

1. La Torre del Ronſeca.
2. Losporticilles.
3. Las terresanas.
4. El Roillo.
5. La duana.
6. Porta de sparteria.
7. La Yglesia maior.
8. El Caſsaua.
9. Iubralpharo.
10. El moille.
11. Cammo de Velis.

SETTENIL.

VELEZ-MALAGA.

(4)
© Biblioteca Nacional de España

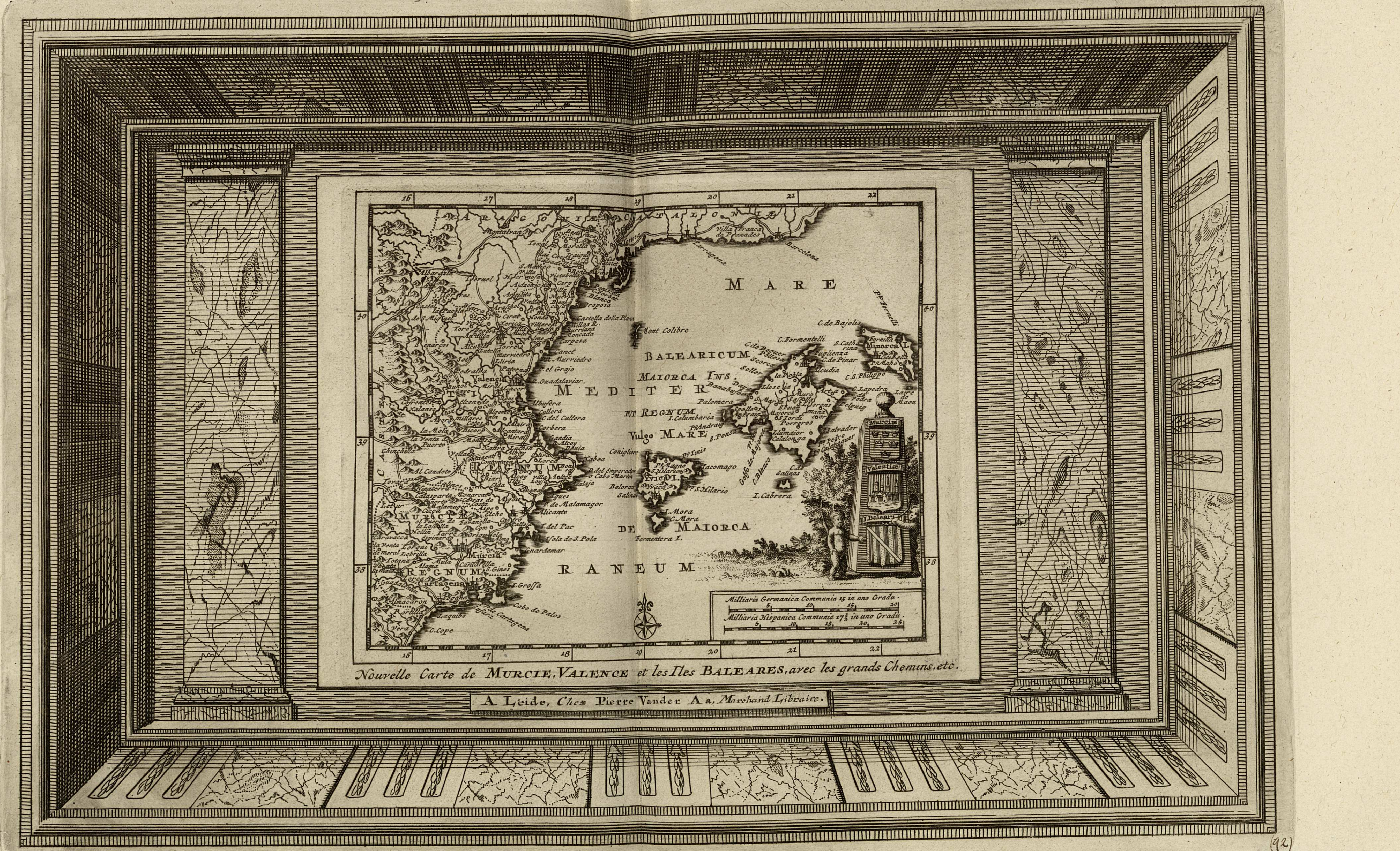

Nouvelle Carte de MURCIE, VALENCE *et les Iles* BALEARES, *avec les grands Chemins, etc.*

A Leide, *Chez* Pierre Vander Aa, *Marchand Libraire.*

(92)

B.N. Inv. estampas n.° 67

© Biblioteca Nacional de España

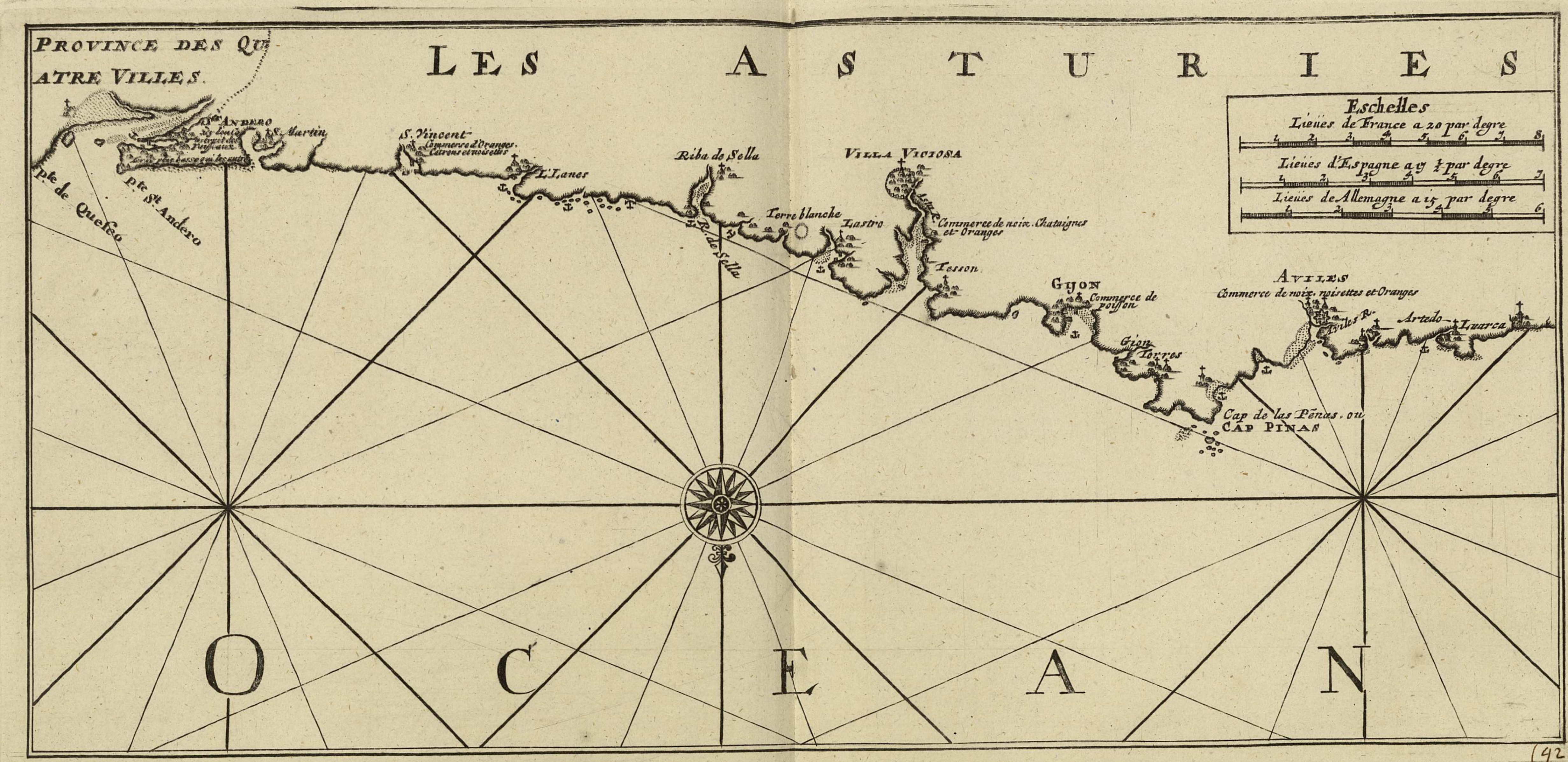

(92 a)

B.N. Inv. estampas n.º 68

© Biblioteca Nacional de España

*Nouvelle Carte d'*ASTURIE, GALICE *et* LEON, *avec les grands Chemins, etc.*

Proceſſion des Pélerins á COMPOSTELLE.

SANTANDER.

1 Eglise descorps Saints.
2 Le Château.
3 Chemin de Burgos.
4 l'Ocean.
5 Le Port.
6 Le Mole.

B.N. Inv. estampas n° 60

© Biblioteca Nacional de España

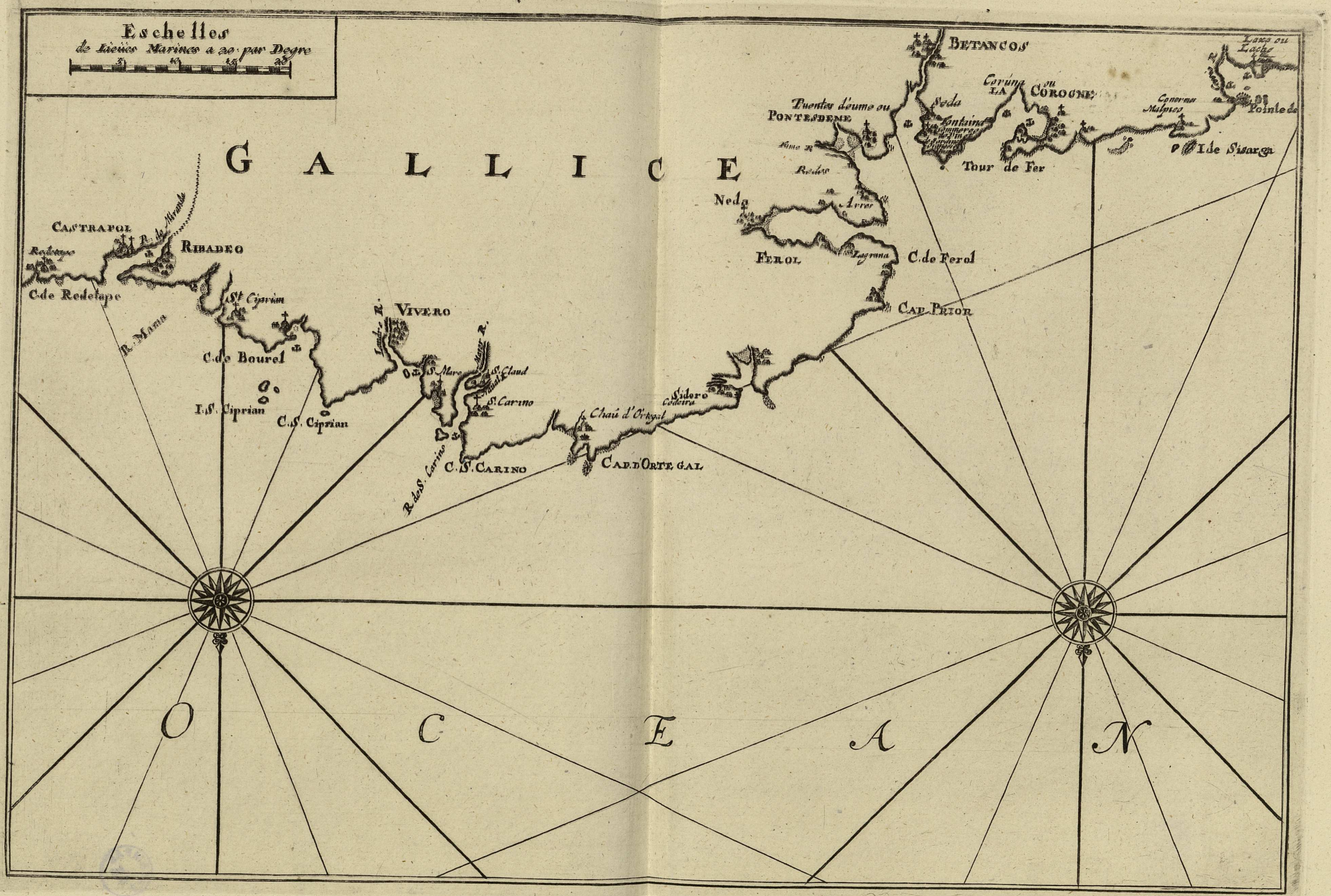

(93 a)

B.N. Inv. estampas n° 70

© Biblioteca Nacional de España

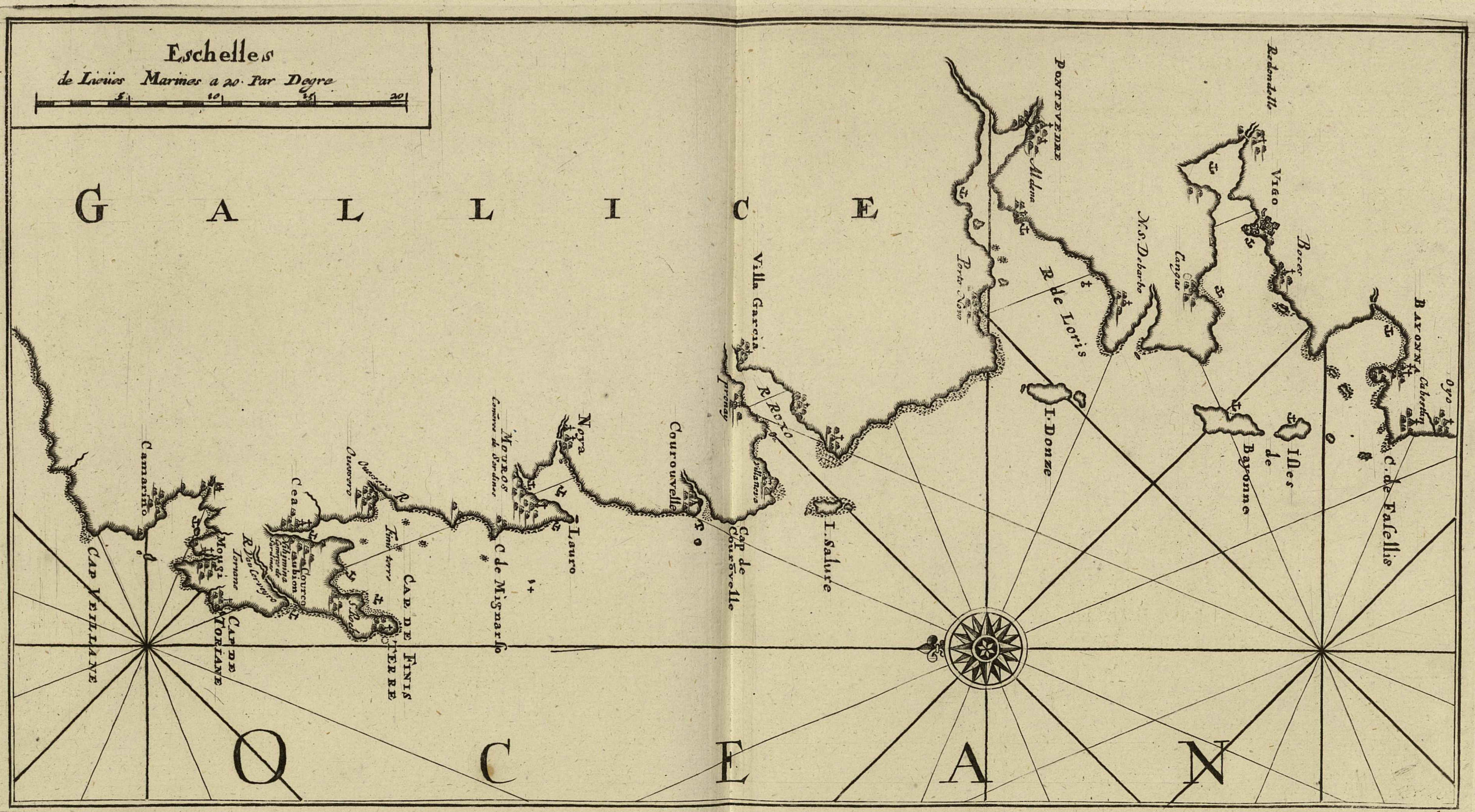

(43. b)

Inv. estampas n.º 71

© Biblioteca Nacional de España

VIGO, *een Spaanſe Stad, Veſting en Haven, 4 Duitse Meilē v d noor, der grensē v Portugaal. Alhier is 1702 19 Sept: d Spaanse Zilver vloot, onder 't gezag v d Franse Adm.l M.r d. Chateauregnault ingevallē, en 22 Oct: verbrand en ten deele genomē, door d Engelse en Hollandse Adm.ls Rook en Allemonde*

VIGO, *Ville, Fort, et Port d'Espagne, situé a 4 lieues d'Allem.e au nort d Portugal. C'est ici que la Flotte d'Espagne avec l'Argent arriva le 19 d Sept en 1702, sous l'comm.t de l'Adm.l d France M.r de Chateauregnault, la quelle fut brulée le 22 d'Oct: et prise pour une partie par l'es Adm.x d'Angl.re et d'Holl.de M.r Rook et M.r d'Almonde*

A Landing der Landmilitie B 't Verbranden en neemen der Franse Oorlog Schepen. C 't Verbranden en veroveren der Gallioenen D Vluchtweg na Lugo

(49)

© Biblioteca Nacional de España

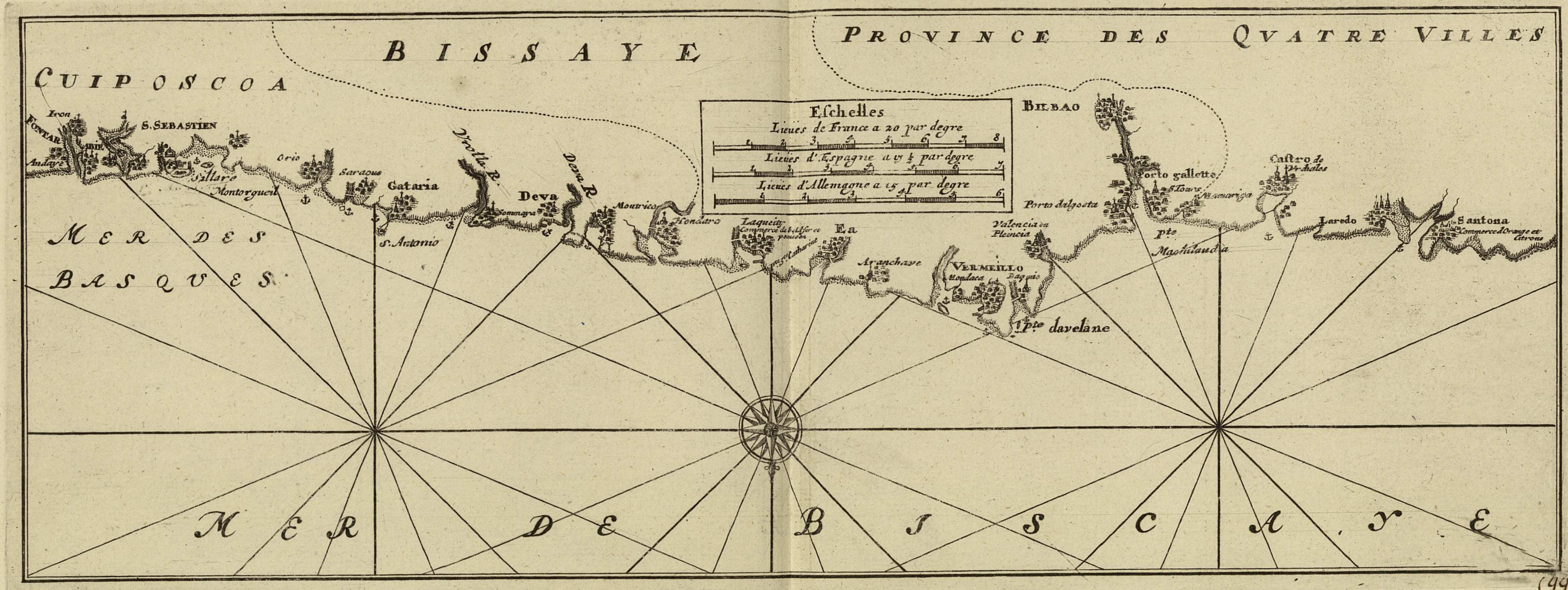

(49 a)

© Biblioteca Nacional de España

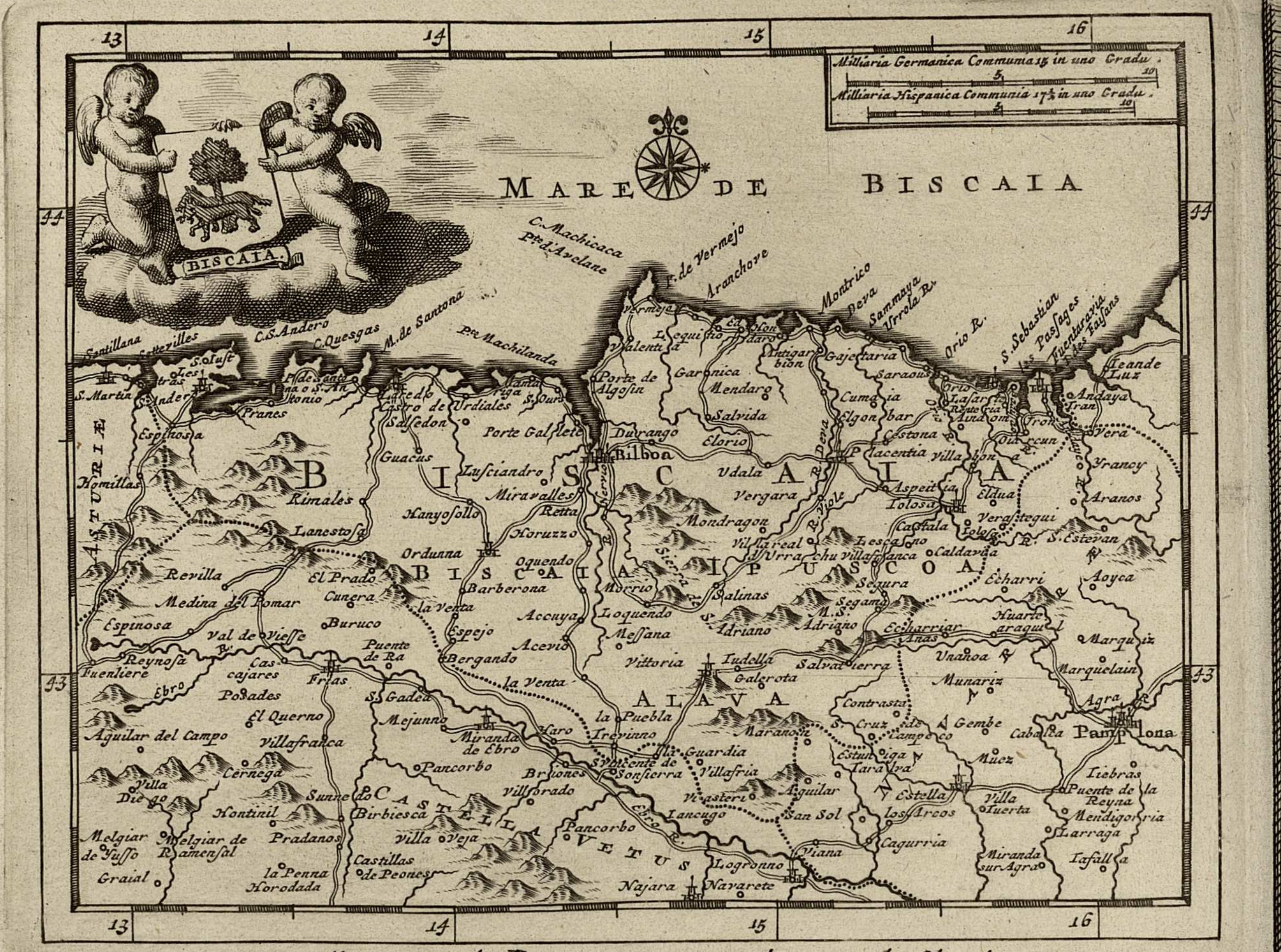

Nouvelle Carte de BISCAYE, avec les grands Chemins, etc.

BILBAO.

1. La Bare de Porto Galete.
2. ybaicabal Riviere.
3. Egliſe de S. Iago.
4. S. Franciſco.
5. S. Bartholomé.
6. Egliſe de los S.S. Iuanes.
7. Hôpital.
8. Cay de la Arena.
9. S. Croix.
10. S. Barbara.
11. S. Vincente de abanto.
12. S. Antoine.

SAINT SEBASTIEN.

Le Mont St. ADRIEN avec ſon chemin percé dans le roc.

B.N. Inv. estampas n.º 74
© Biblioteca Nacional de España

(45 a)

© Biblioteca Nacional de España

Habits des BISCAYENS *& des* BISCAYENNES.
a a Payſans & Payſanes allans au marché. b b Filles Biſcayennes & Gaſconnes. c Femme de Saint Jean de Luz. d d. Femmes de Bayonne. e e Biſcayennes allant à l'Egliſe.

FONTARABIE.
1. L'Ocean. 2. Bourg d'Andaye.

A. LEIDE,
Chez Pierre Vander Aa.

(a6)

© Biblioteca Nacional de España

FONTARABIE
Port de Mer sur
l'ocean et Ville
forte d'Espagne
de la Province de bis
caye Situéeſur la petite
Riv. de Bidasoa a 43 degrez
35. min. de latitude et a 17 de:
grez 50 min. de longitude
Tour de Lasia
Maisons de
Pedens
Philick
Porte d'Espag
Porte Royale
Flaque d'Eau
Porte
d'Eau
Cabaret
Briqueterie
Bidaſſoa Riv
Redoute
d'Andai

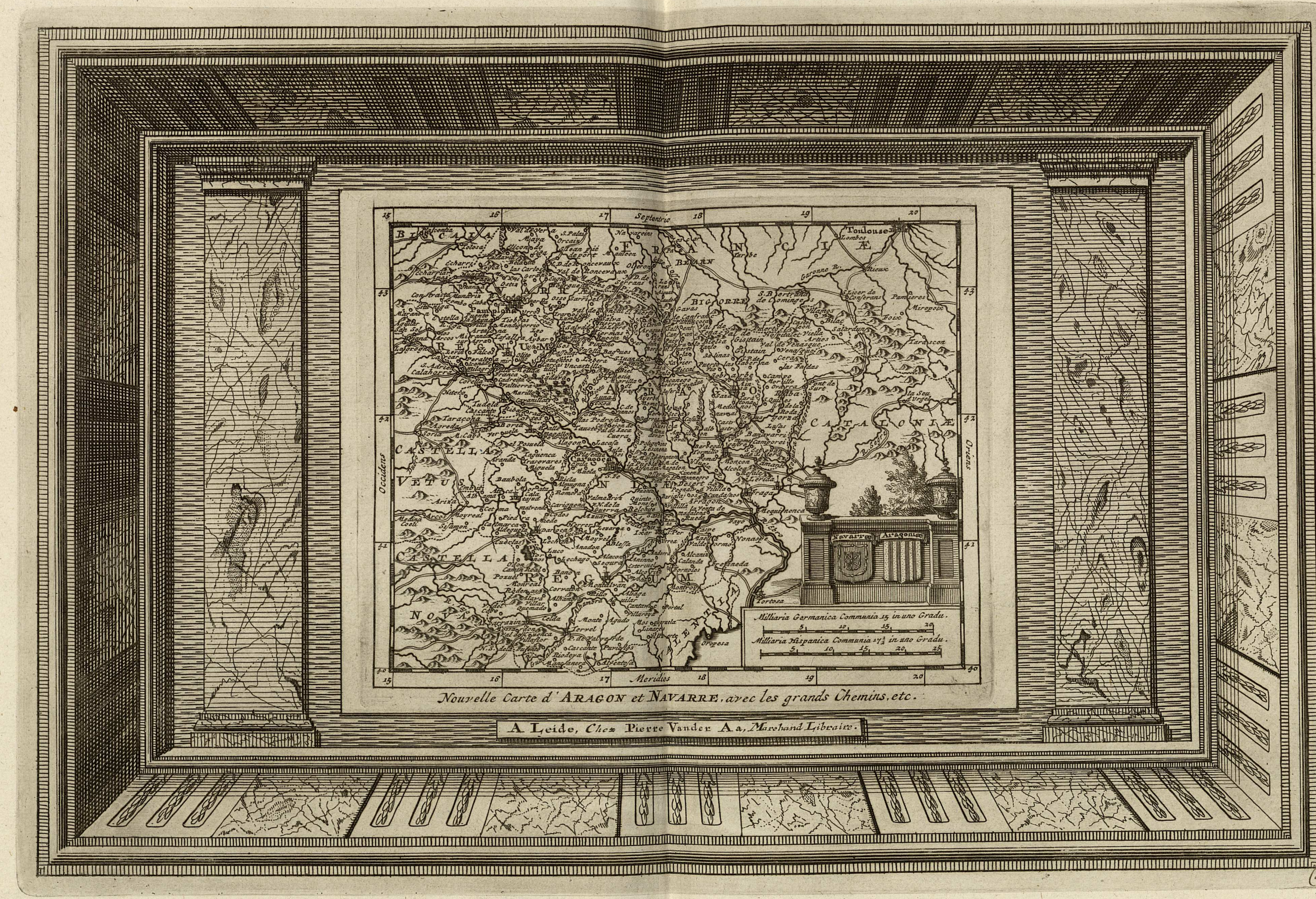

Nouvelle Carte d'ARAGON et NAVARRE, avec les grands Chemins, etc.

A Leide, Chez Pierre Vander Aa, Marchand Libraire.

(47)

© Biblioteca Nacional de España

(47 a)

© Biblioteca Nacional de España

Nouvelle Carte du CATALOGNE, *avec les grands Chemins. etc.*

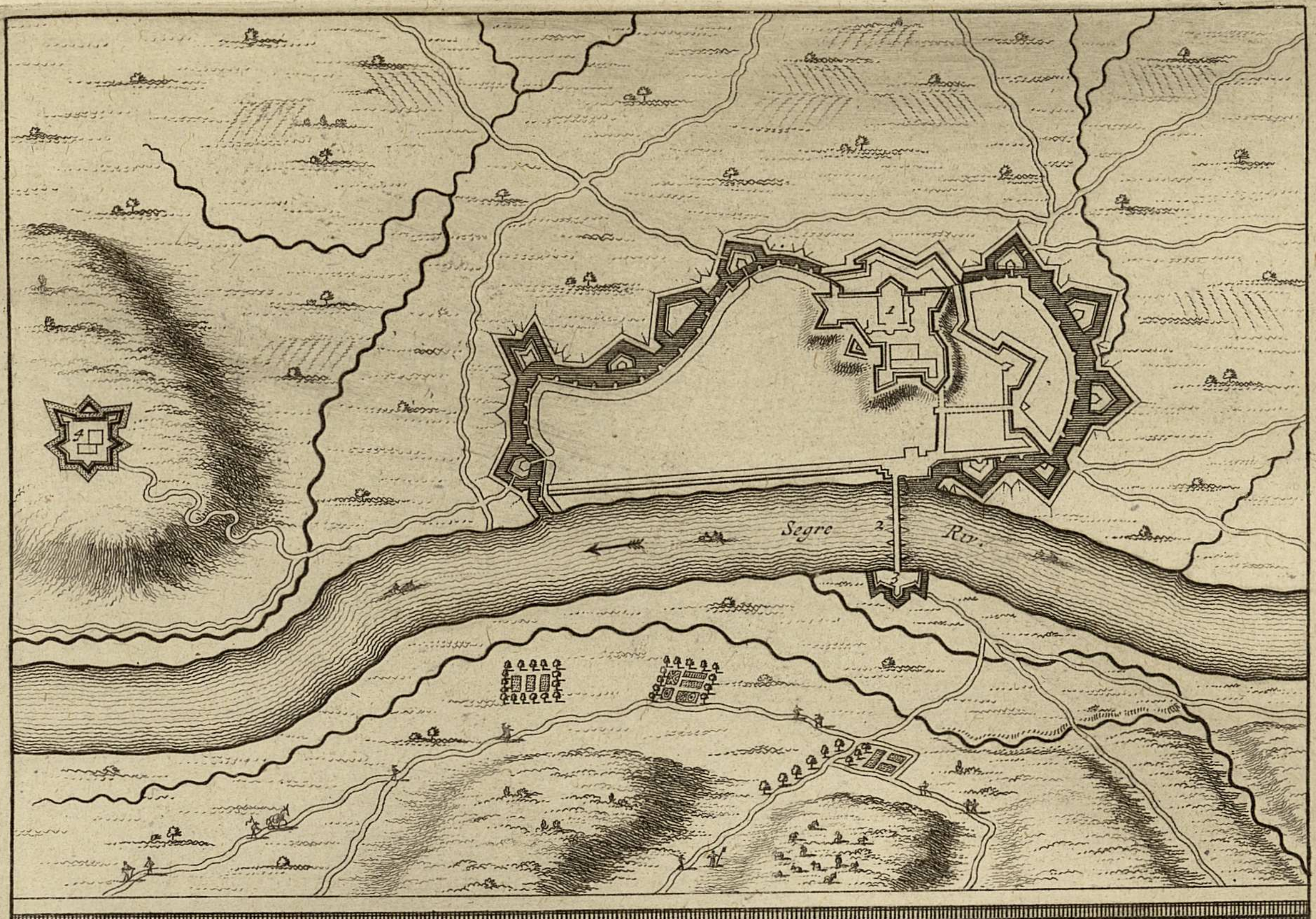

LERIDA.

1 Château. 2 Pont. 3 Fort. 4 Garden.

Le Profil de la Ville et cité de BARCELONNE, *Capitale de la Province de Catalogne.*

1. *Le Mont Iuicth.*
2. *Le Baſtion double de la Terſanne.*
3. *S.te Marie Madrone.*
4. *La Terſanne, autrement l'Arſenal.*
5. *La Porte de la Ramble.*
6. *S.t François, autrement les Cordeliers.*
7. *Palais de Cardonne, autrem.t Palais du Vice Roy.*
8. *La Merced.*
9. *Noſtre Dame del Pic.*
10. *Les Grands Carmes.*
11. *S.t Iuſte.*
12. *L'Inquiſition.*
13. *La Sceau, autrem.t la grande Egliſe, ou repoſe le corps de S.te Eularie la Patrone de Barcelonne, qui y futmartyriſée.*
14. *La Gallerie proche le Barreau.*
15. *Le Barreau autrem.t la Salle des Cavaliers.*
16. *S.te Marie de la Mer.*
17. *S.te Catherine.*
18. *La Douanne.*
19. *La Place d'Armes.*
20. *La Porte du Molle.*
21. *Noſtre Dame du Mont Serrat.*
22. *Le Grand chemin pour aller en France.*
23. *Le Fanal du Molle.*

A Leide chez Pierre vander Aa.

(48)

© Biblioteca Nacional de España

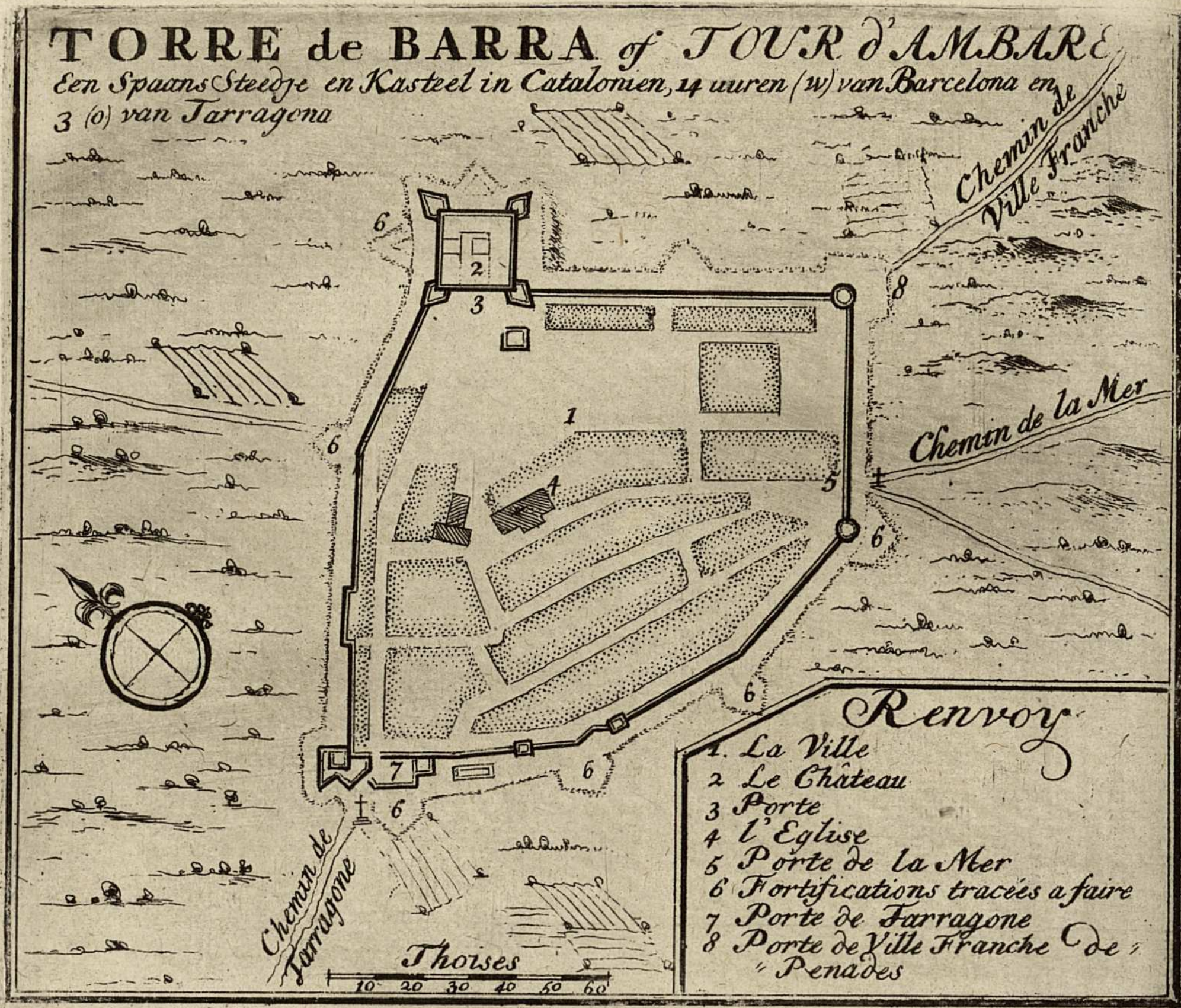



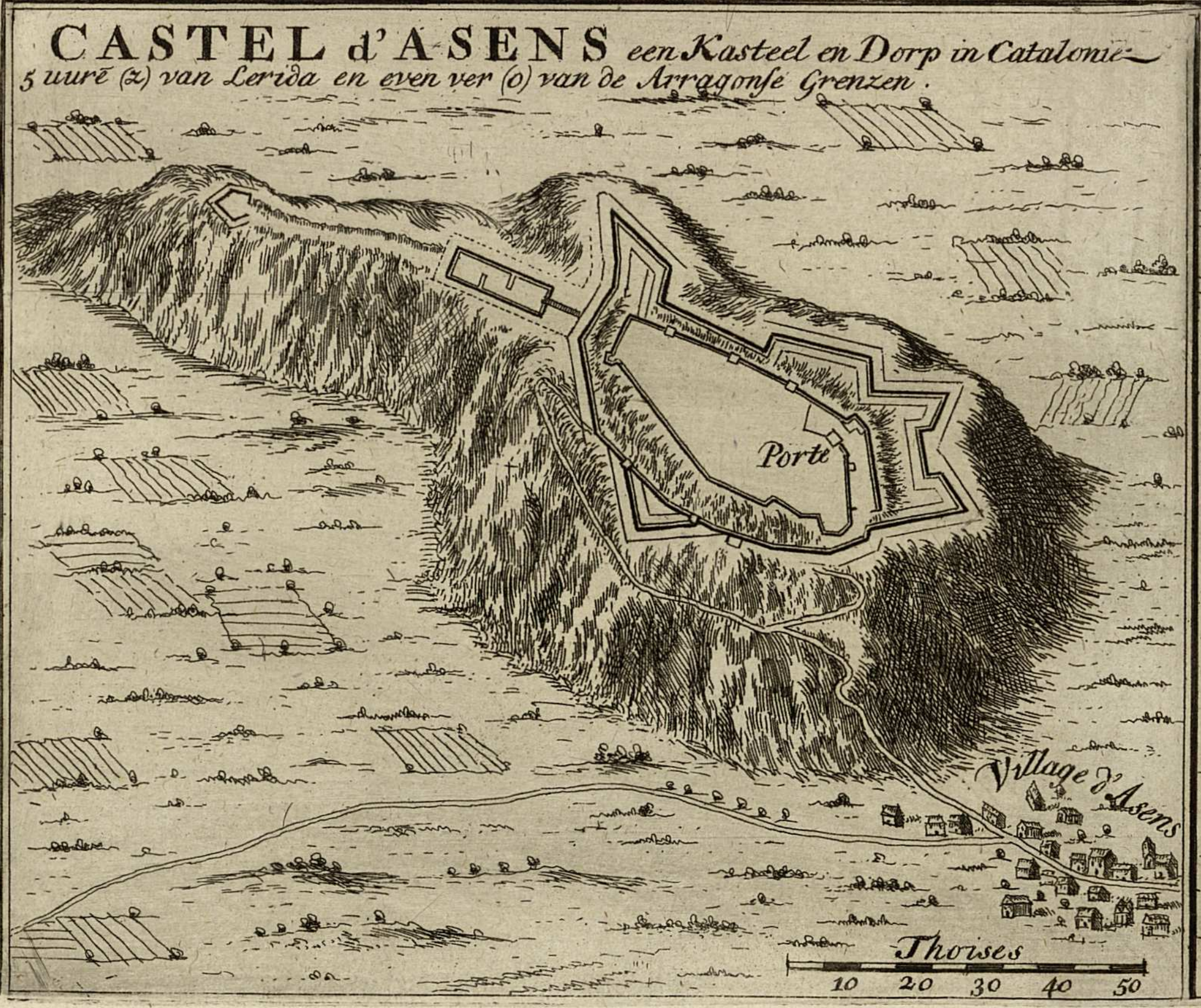

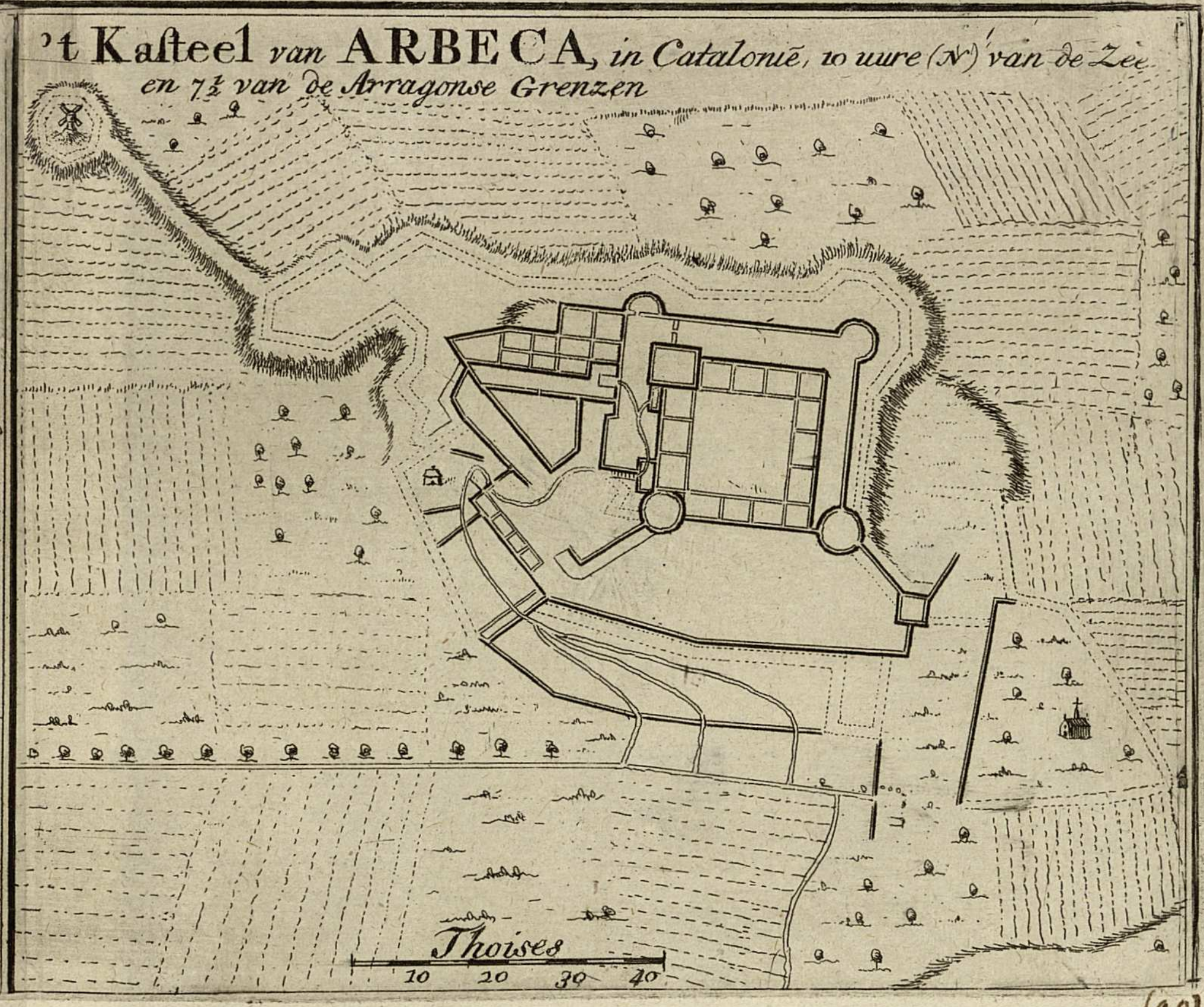

© Biblioteca Nacional de España

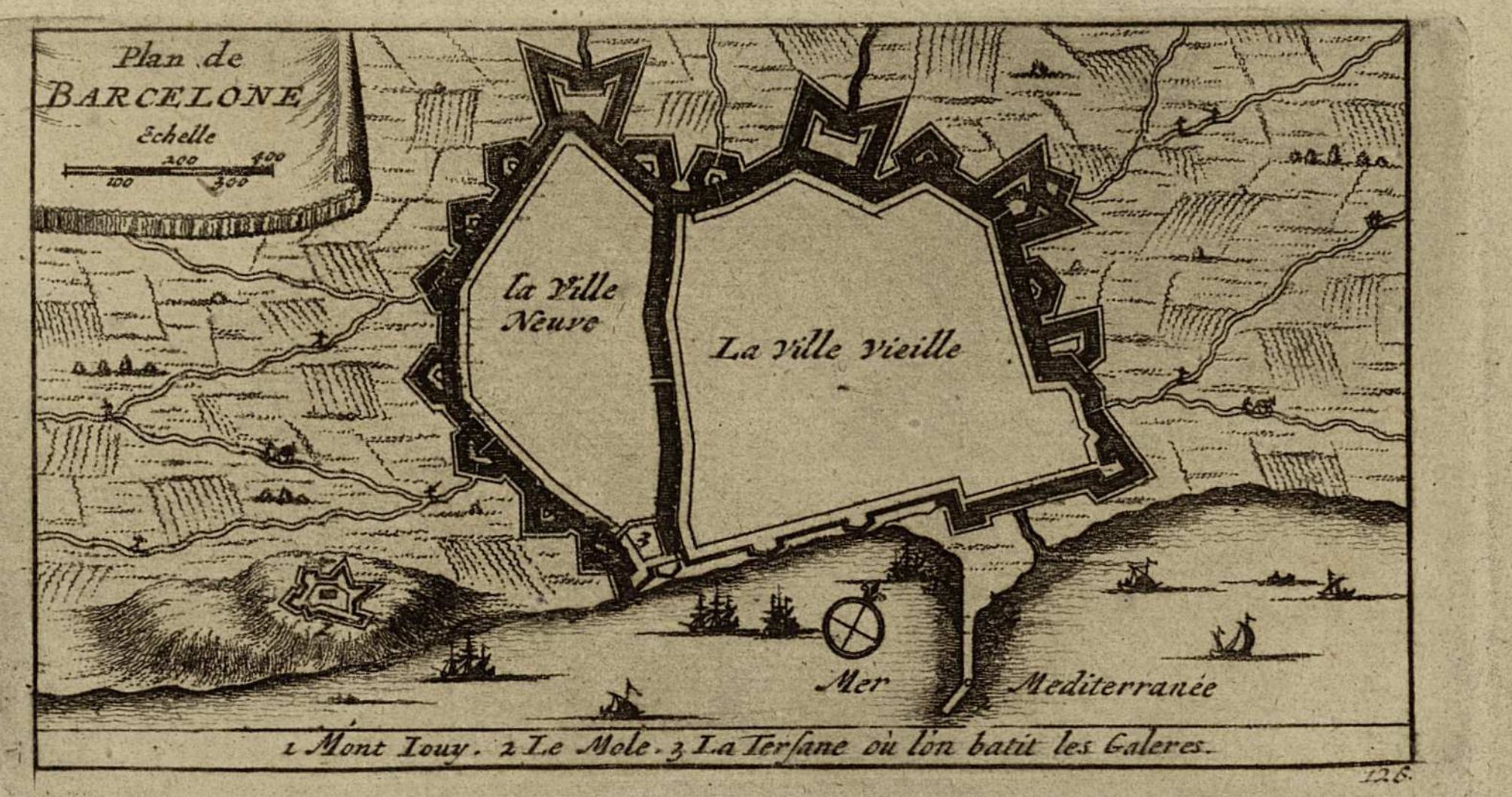



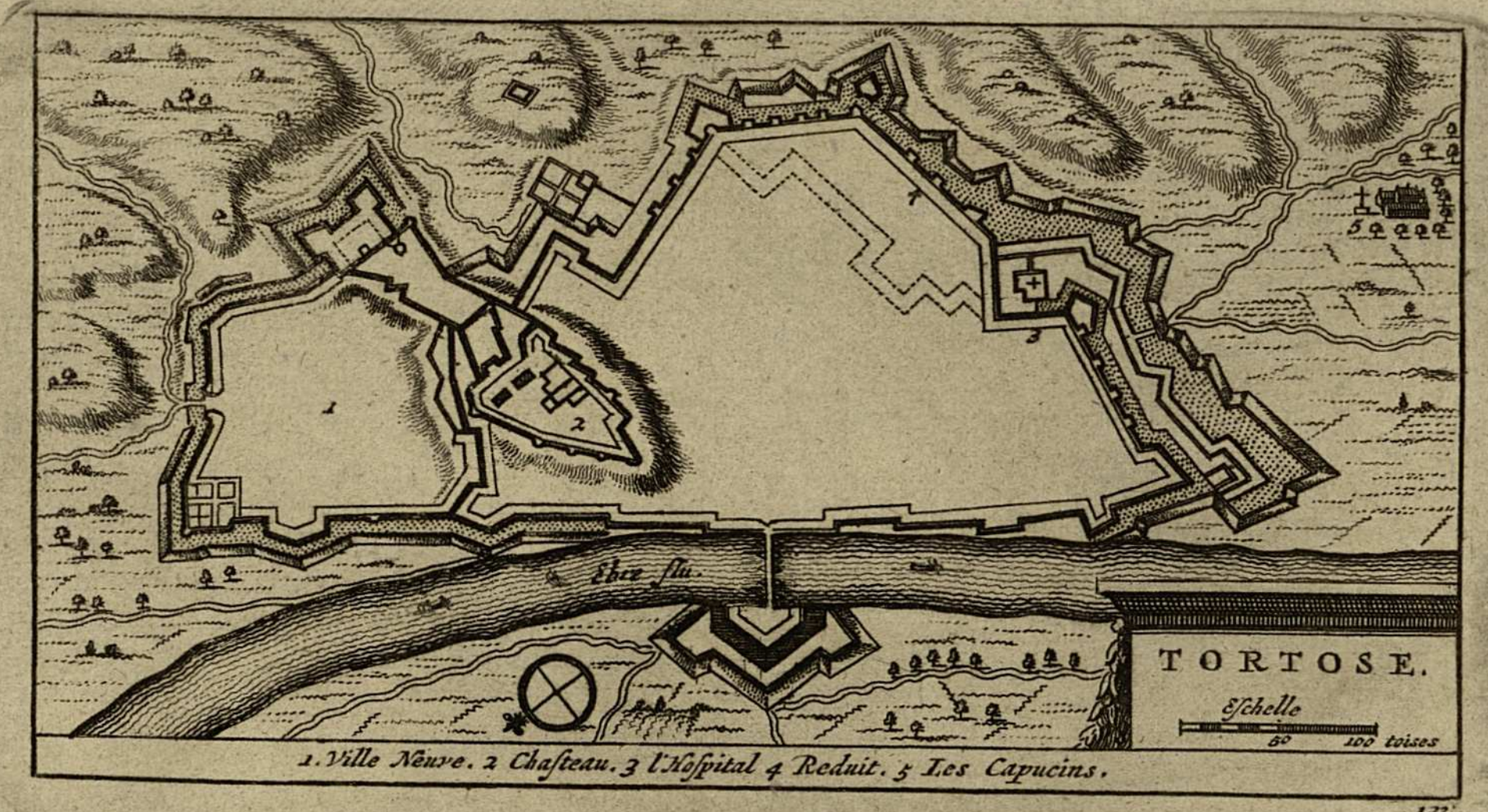

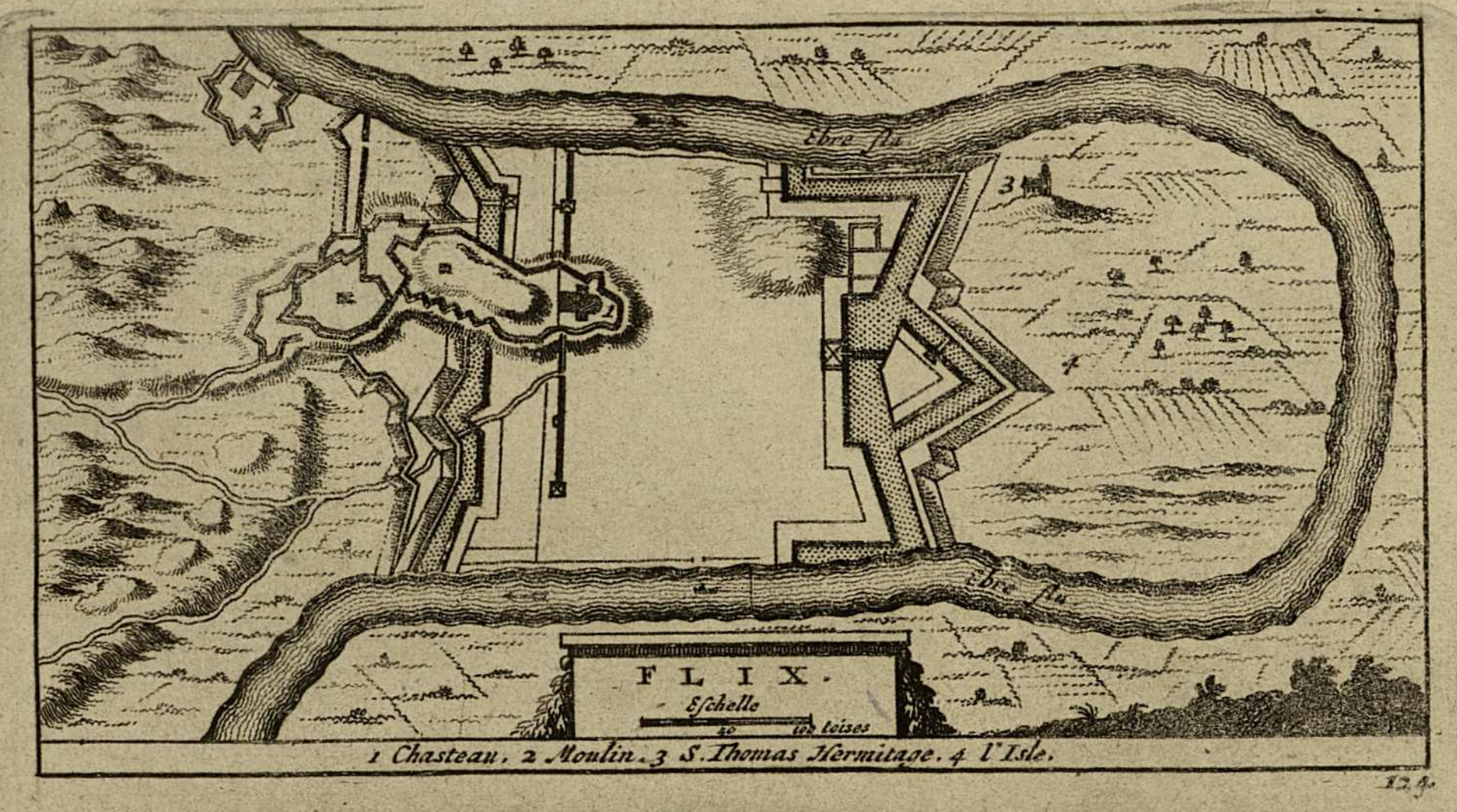

(50)

© Biblioteca Nacional de España

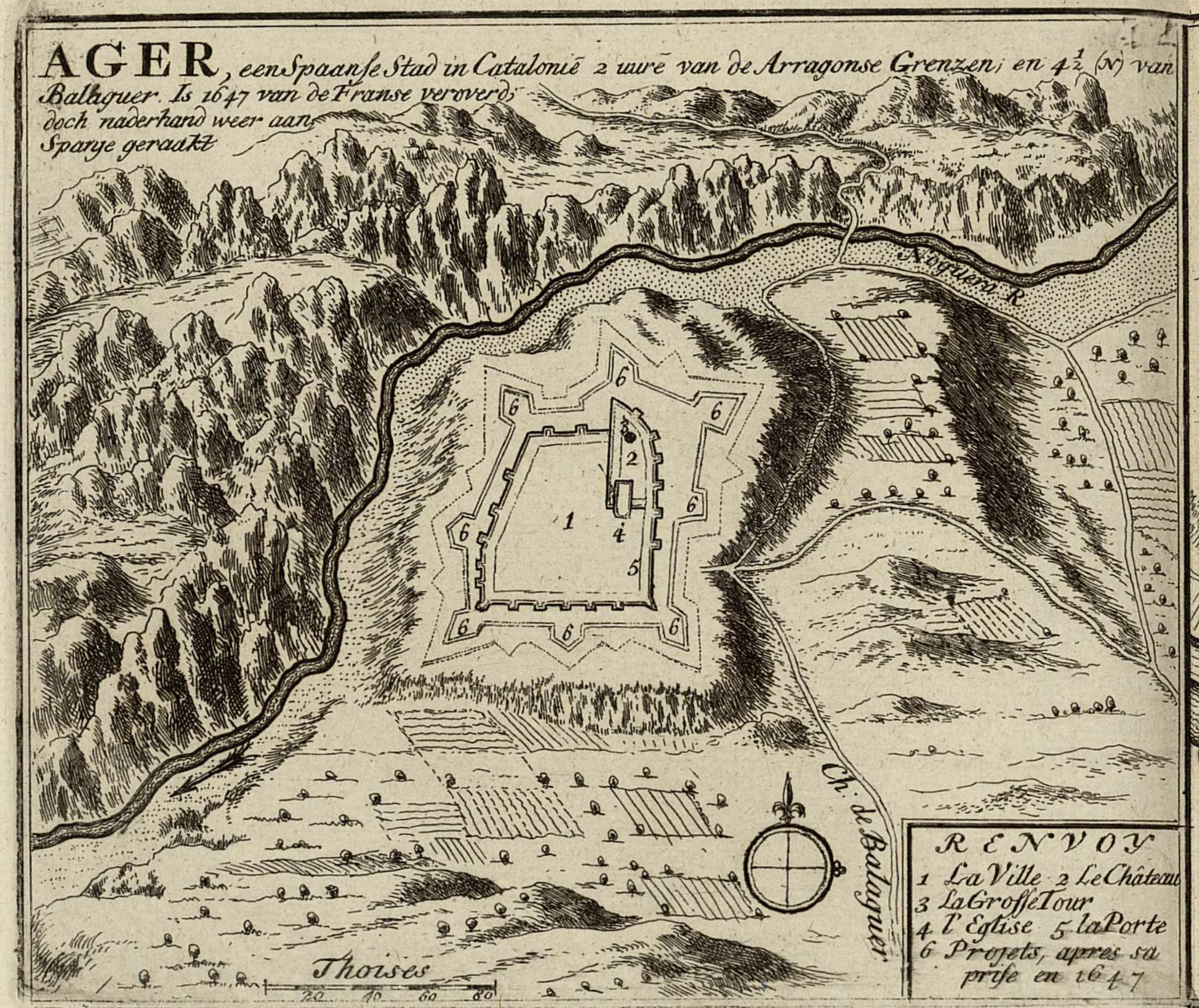

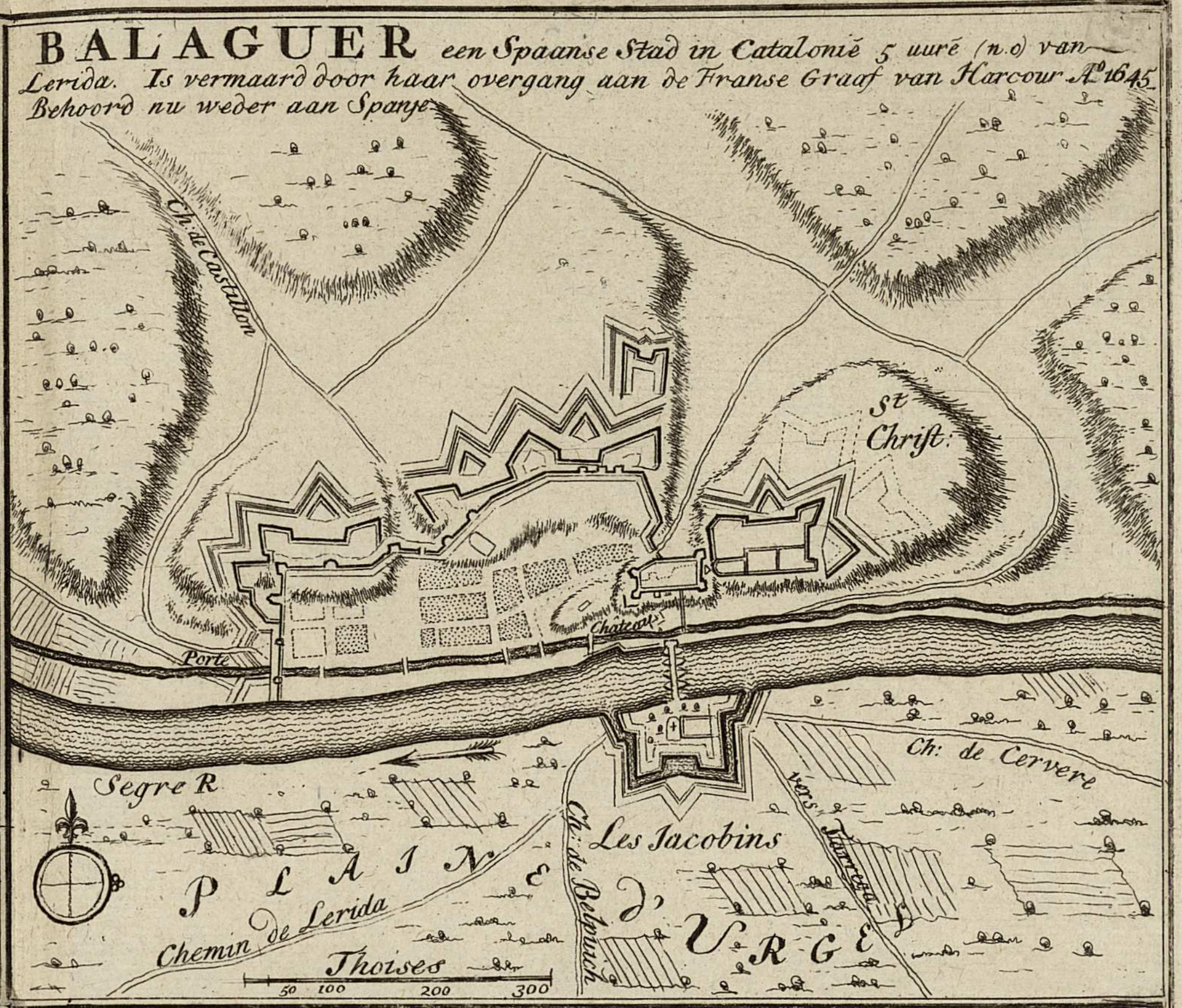

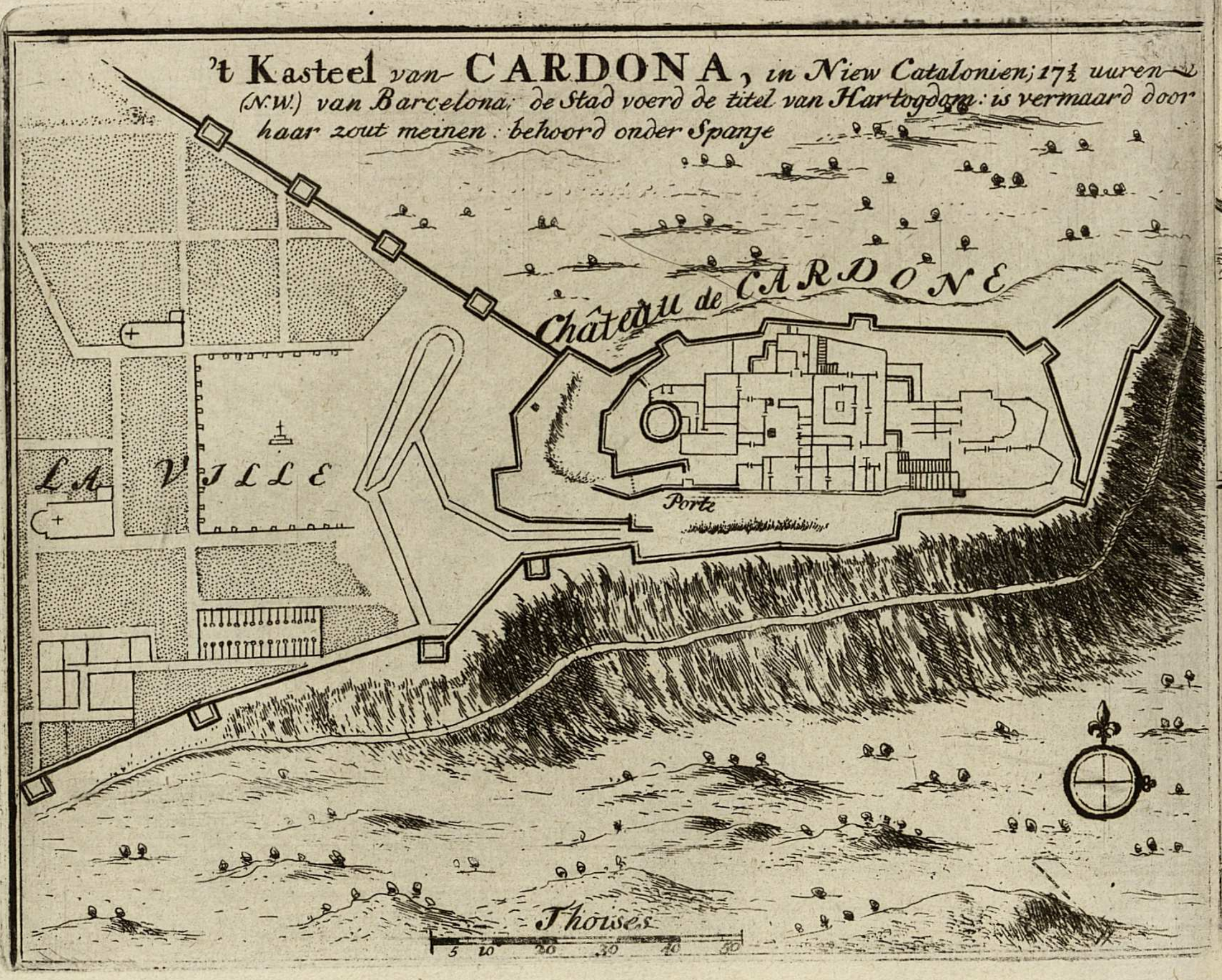

(51)

© Biblioteca Nacional de España

125.

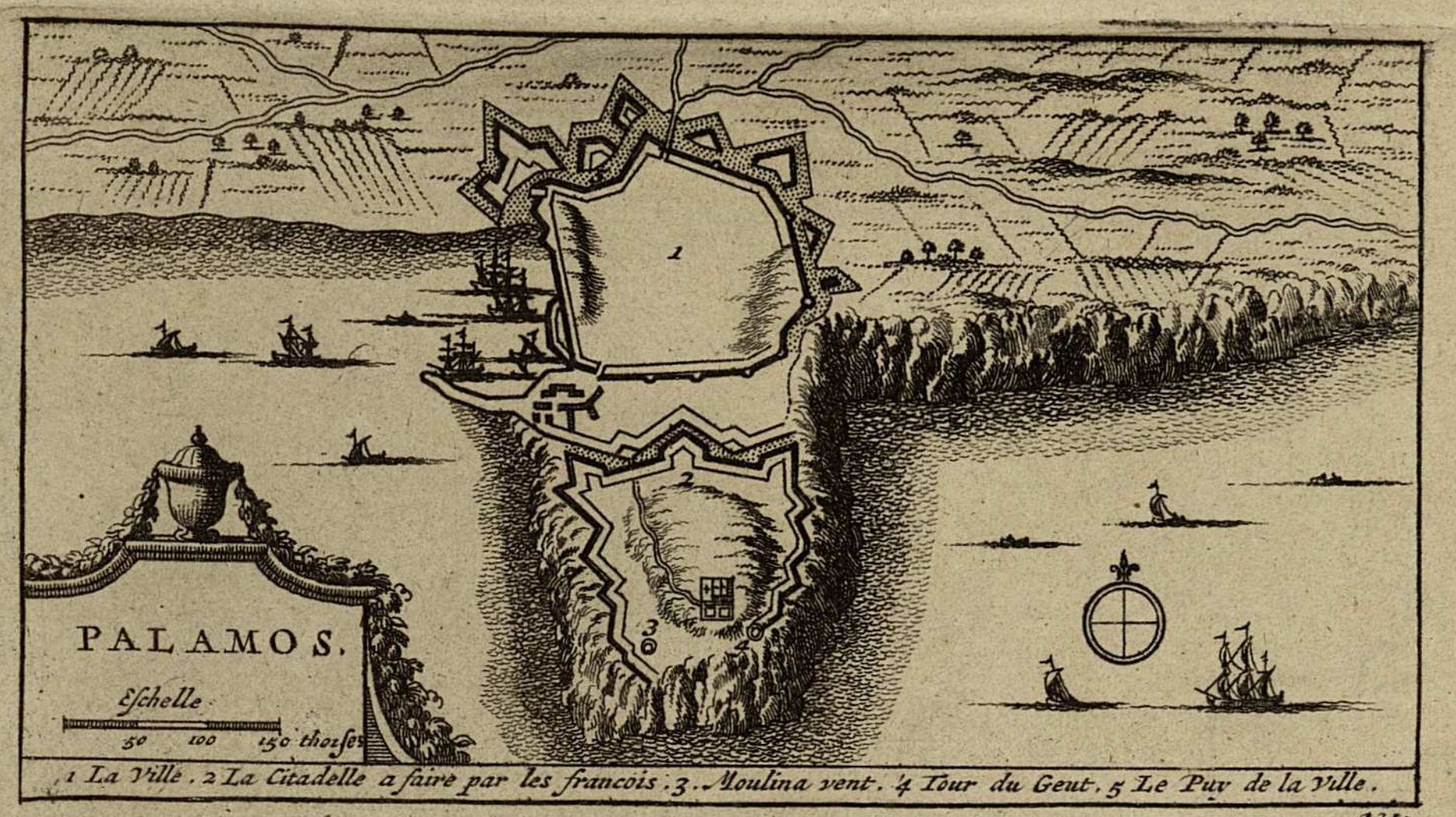

131.

132.

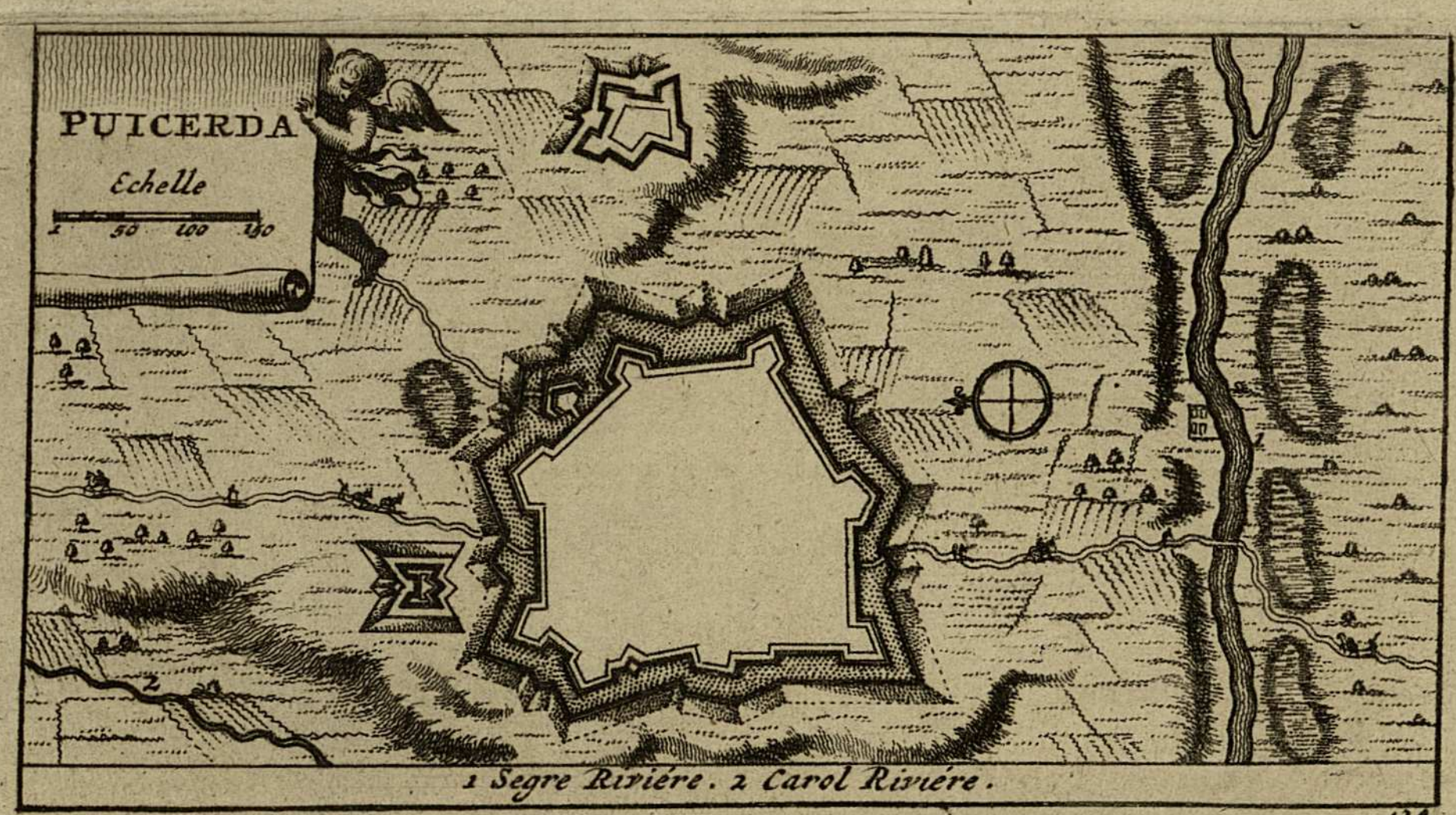

134.

(52)

© Biblioteca Nacional de España

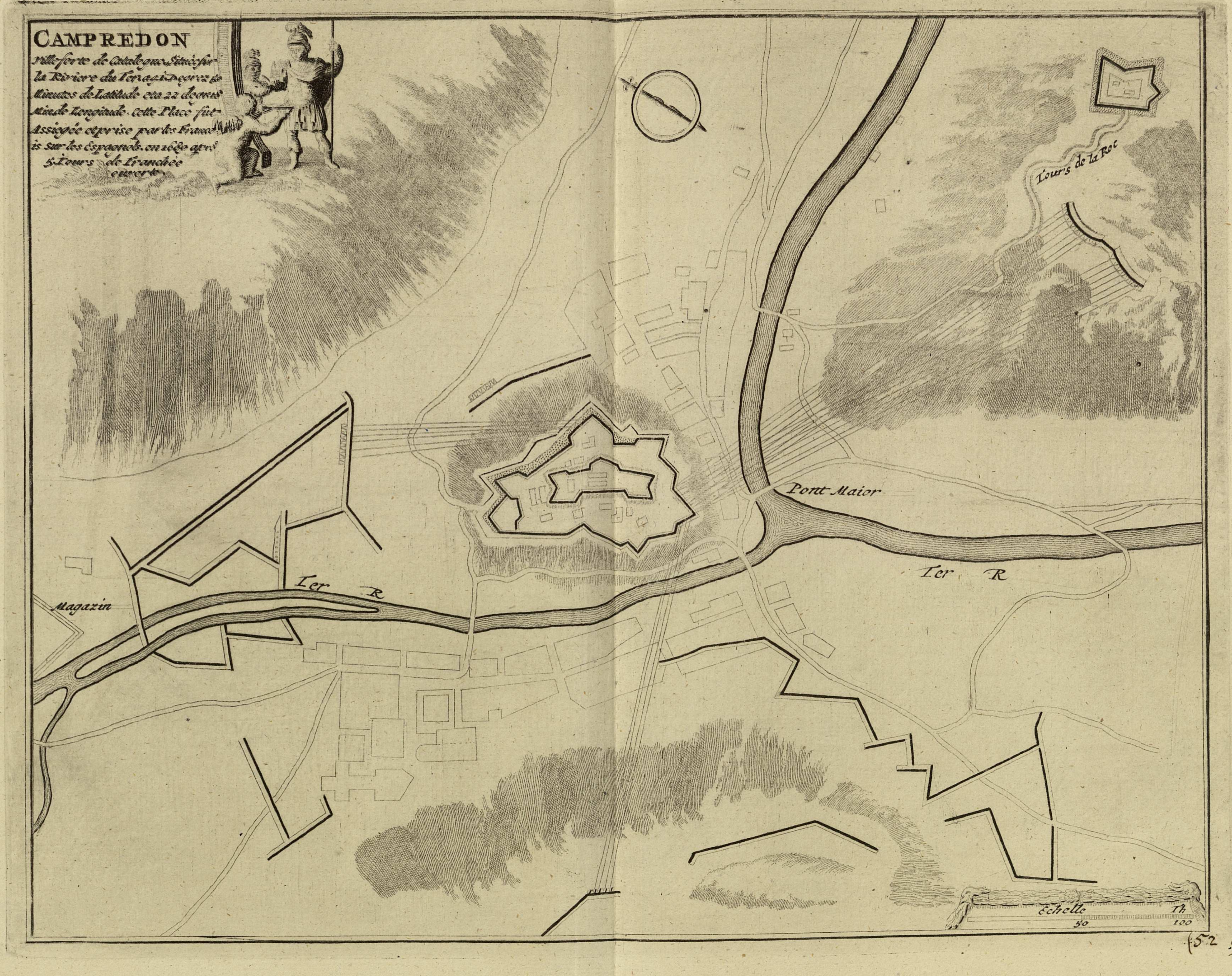

(52 a)

B.N. Inv.
Estampas
nº 85

© Biblioteca Nacional de España

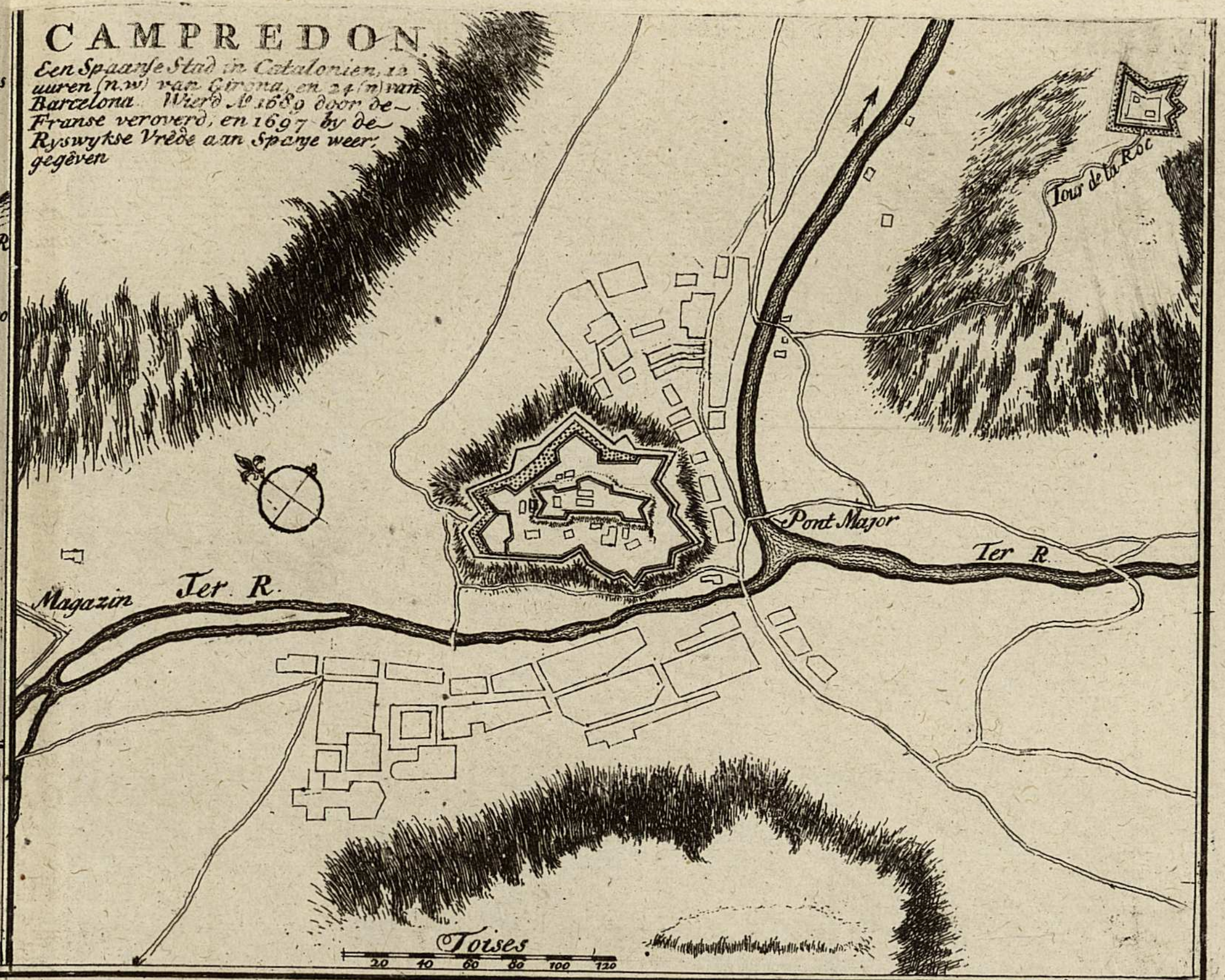

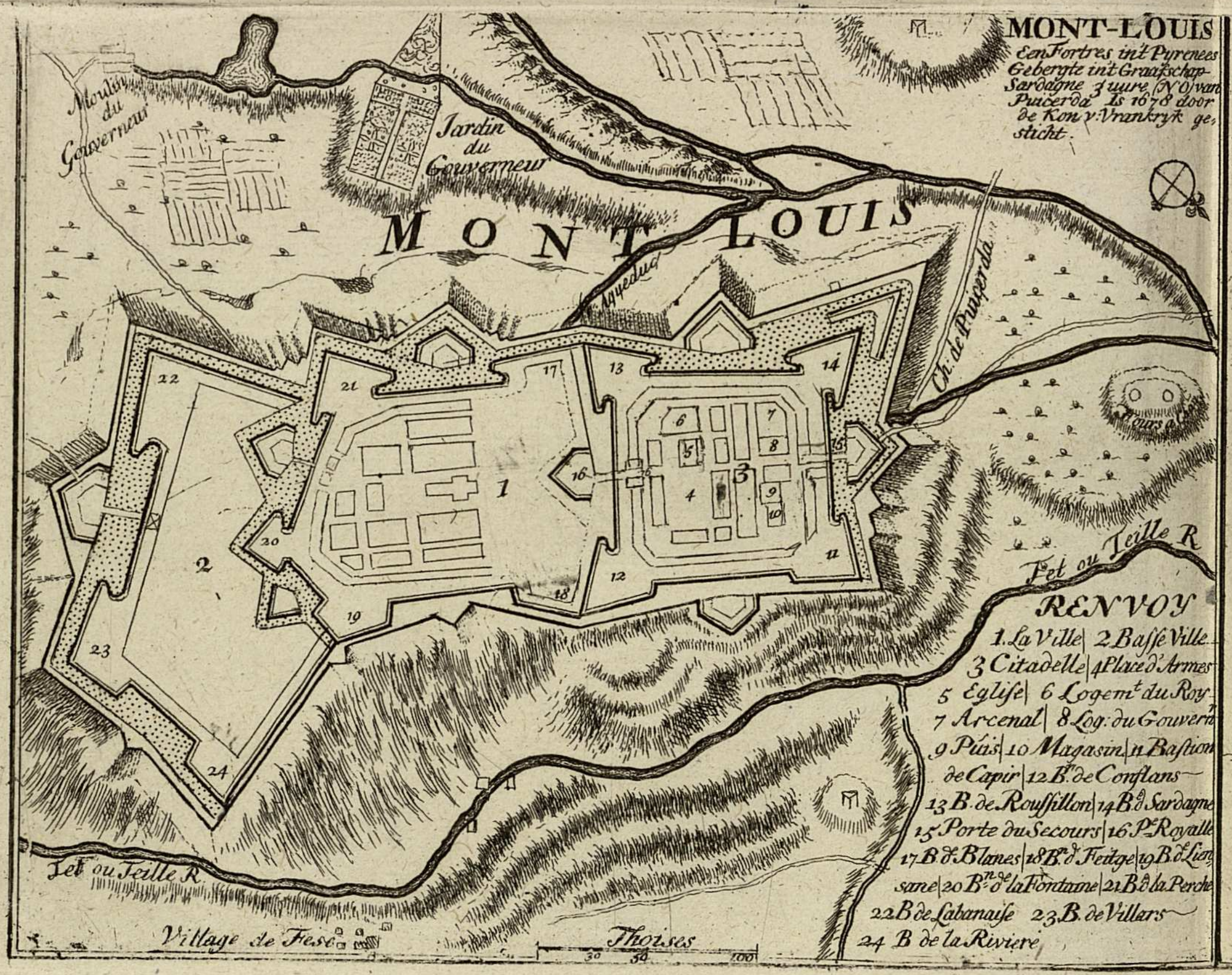

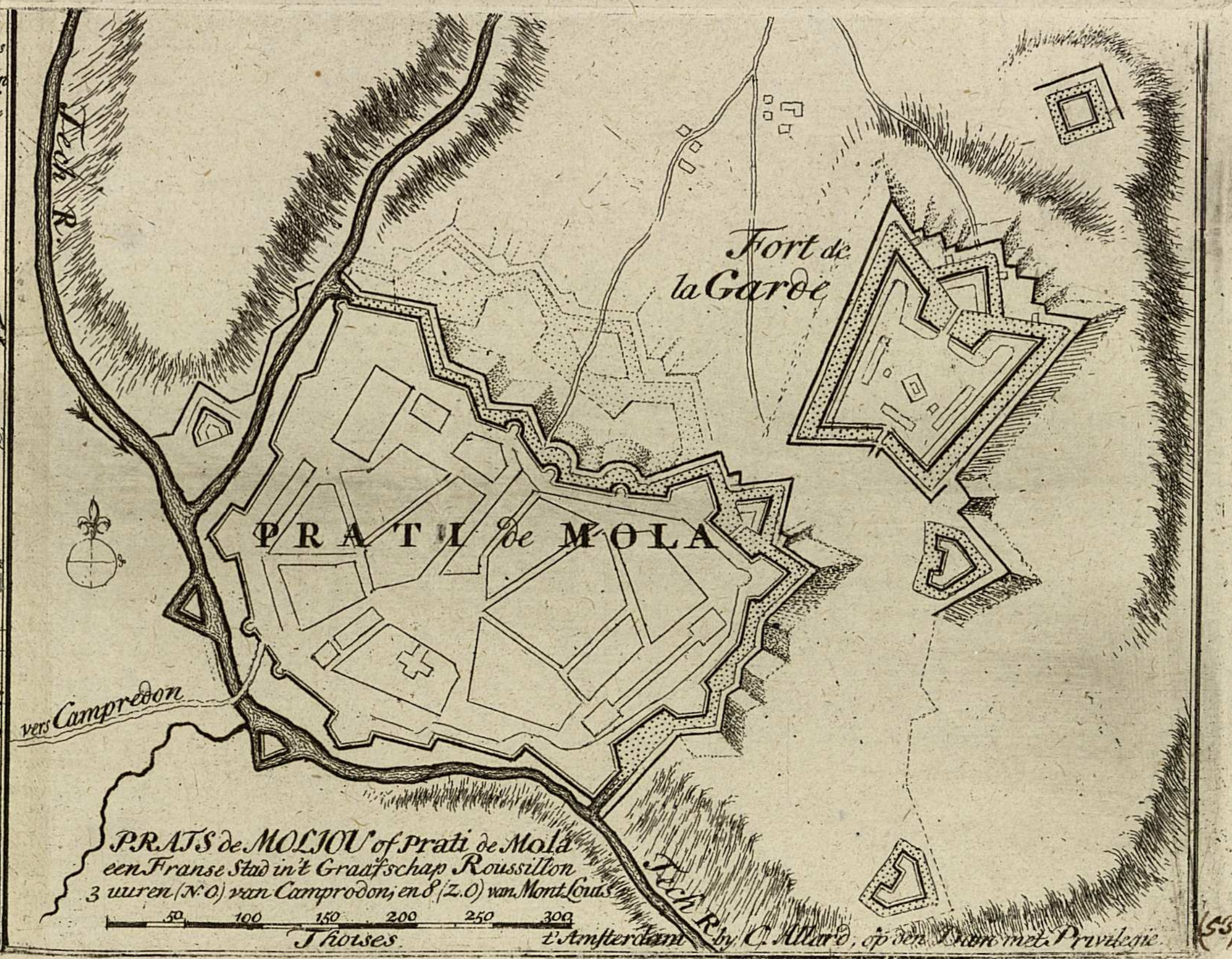

© Biblioteca Nacional de España

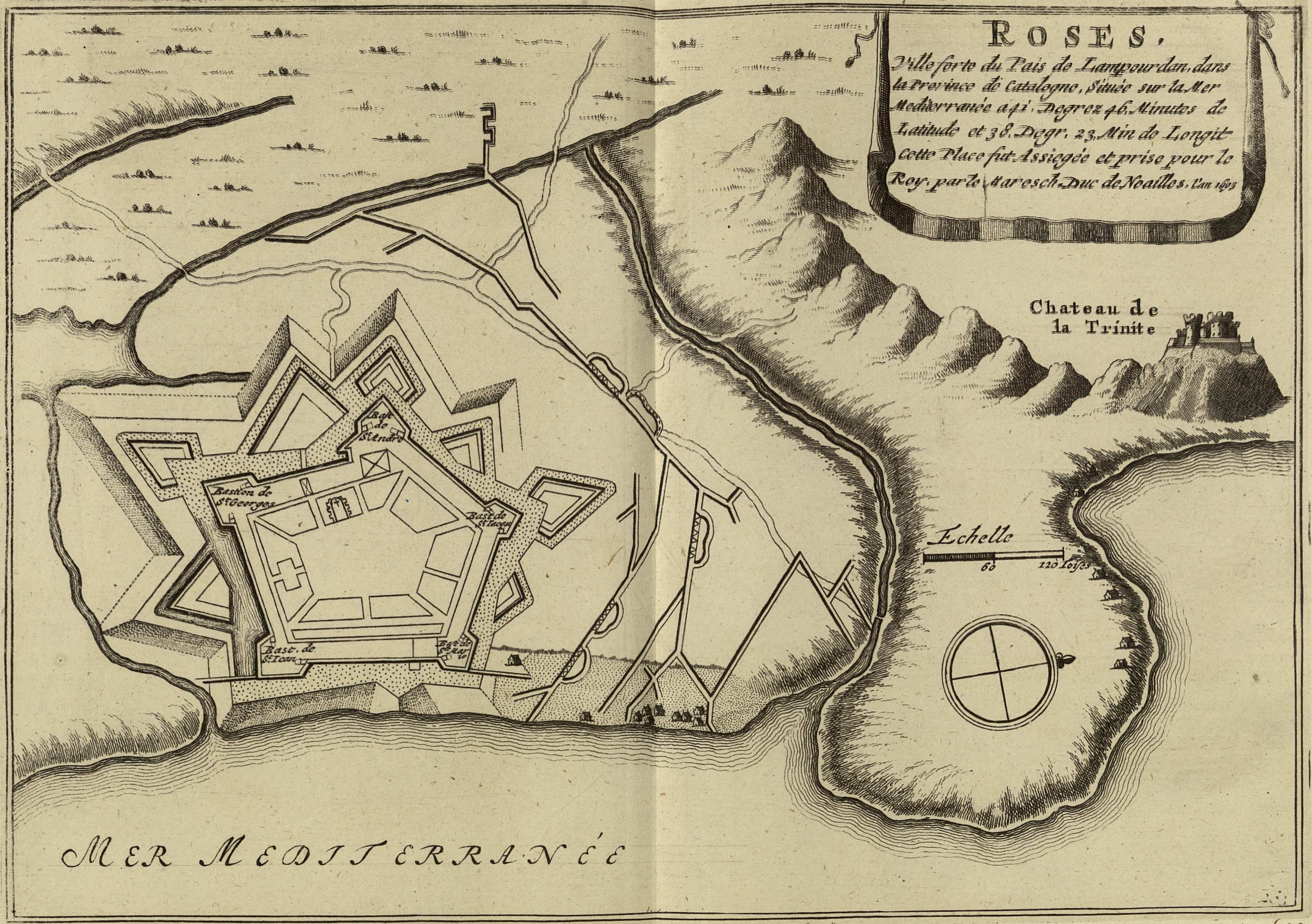

(53 a)

© Biblioteca Nacional de España

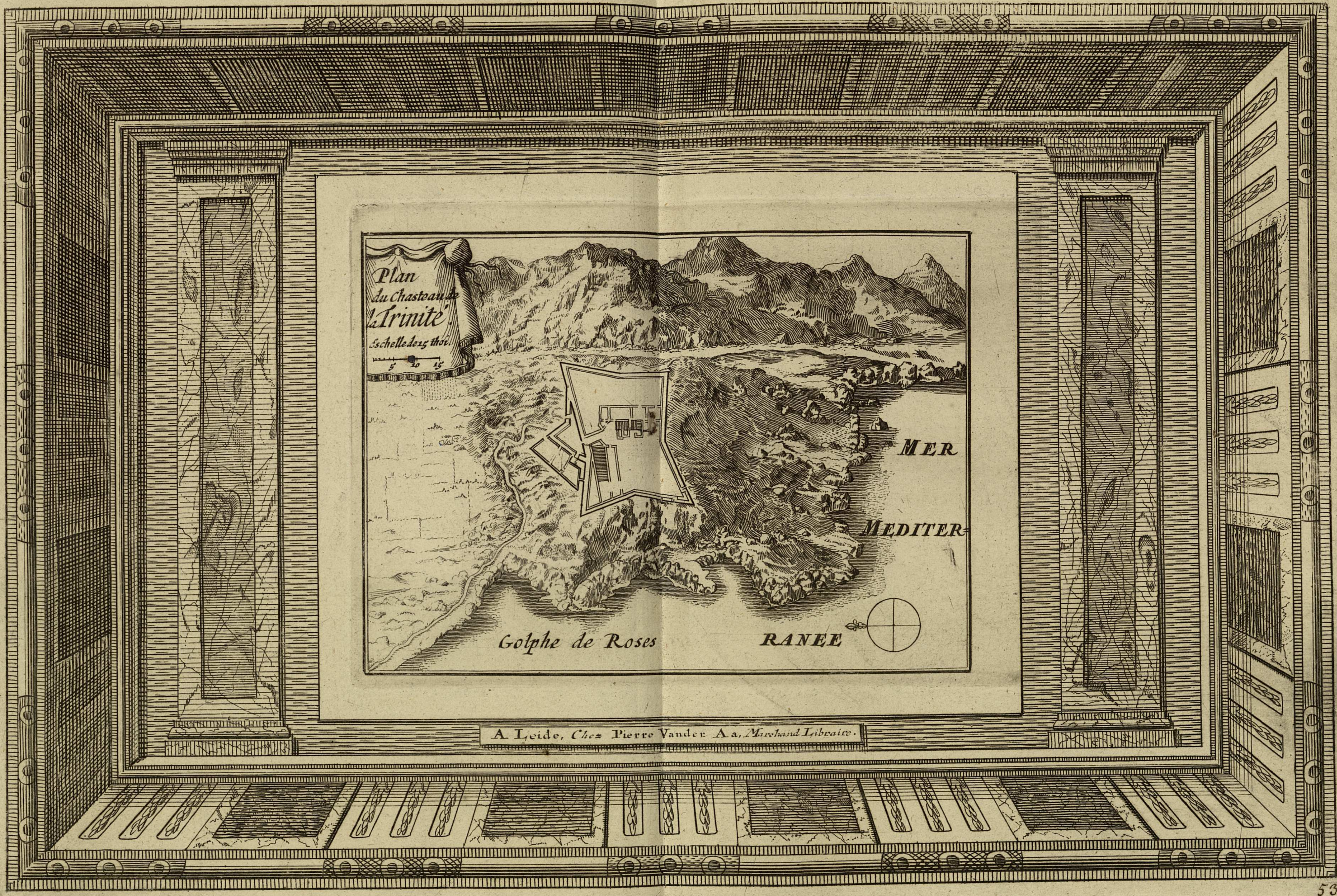

53

B.N. estampas
© Biblioteca Nacional de España

Vuë de la Montagne, du Monaſtere & de l'Egliſe du MONT-SERRAT.

1 Endroit ou l'Image de la Ste Vierge a été trouvée. 2 S. Jerôme. 3 S. Antoine. 4 S. Sauveur. 5 S. Trinité.

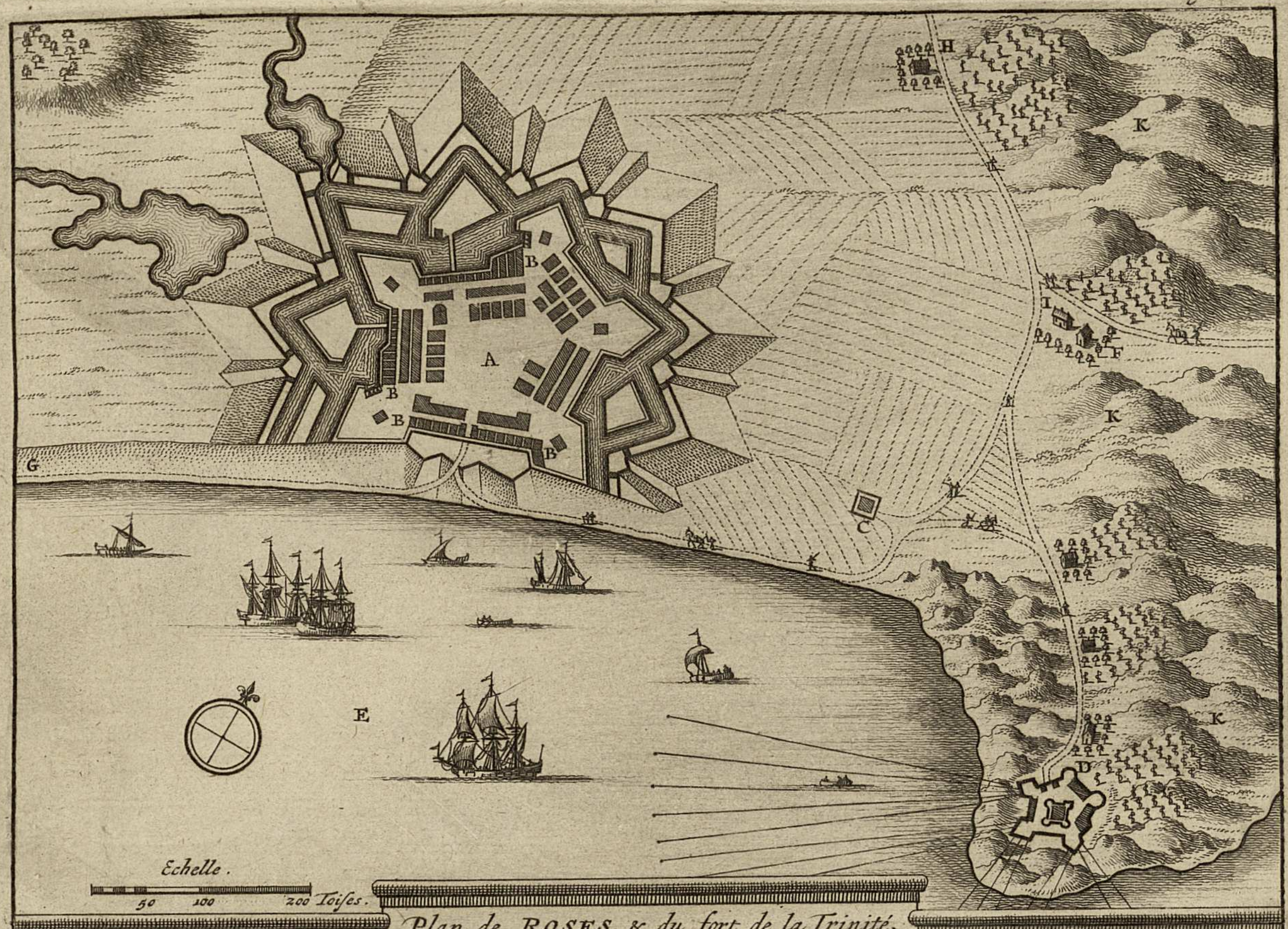

Plan de ROSES, & du fort de la Trinité.

A. la Ville. B. Caſematte. C. Redoute. D. Fort de la Trinité. E. Mer Mediterranée. F. Chemin de Perpignan. G. Chemin de Barcelone. H. Chemin de Puicerda. I. la Posterie. K. Mont Pyrenées.



1. Chevalier d'Alcantara.
2. Chevalier de Calatrava.

Habits & Croix des Chevaliers ESPAGNOLS.

3. Chevalier de Monteſa
4. Chevalier de la Toyſon d'or

Proceſſion des Diſciplinans.

© Biblioteca Nacional de España